



**110 年度臺北、桃園、嘉義與屏東地區
地層下陷監測及分析**

**Monitoring and Analyzing Land Subsidence of Taipei,
Taoyuan, Chiayi, and Pingtung Area in 2021**

**3 月工作月報
(2 月份監測資料分析成果)**



主辦機關：水文技術組三科

執行單位：綠環工程技術顧問有限公司

計畫主持人：洪偉嘉

中華民國 110 年 3 月 5 日

壹、綜合說明

截至110年2月底止，宜、桃、嘉、南、高、屏地區各項監測設施之觀測成果概述如表1與表2，由初步分析成果顯示，今年度2月（單月）各地區之地層變形均呈壓縮趨勢；由整體累積變化量分析成果顯示，目前各地區地層除宜蘭與桃園呈微幅回脹狀態外，其餘地區整體累積壓縮量均較去年度同期增加，詳細分析結果請參考第貳節說明。

表1 宜、桃、嘉、南、高、屏地區各項監測設施單月變化量分析表

監測項目	地區	期距	單月變化量 大於1公分站數	單月變化量 (mm)		頁碼
				最大下陷量	位置	
地陷 監測井	宜蘭	110/2	0	-1.0	壯圍鄉大福國小	P.2
	桃園	110/2	0	0.0	觀音區樹林國小	P.2
	嘉義	110/2	0	-8.0	義竹鄉過路國小	P.2
	臺南	110/2	0	-9.0	北門區錦湖國小	P.2
	高雄	110/2	0	2.0(回脹)	永安區鹽田分校	P.2
	屏東	110/2	0	-6.0	佳冬鄉佳冬國小	P.2
GNSS	彰化	110/1	0	-7.1	溪州鄉溪州國小	P.9
	雲林	110/1	4(3+1 外單位)	-29.9	臺西鄉台西	P.9
	嘉義	110/1	1	-11.2	義竹鄉過路國小	P.9
	臺南	110/1	0	-8.6	北門區錦湖國小	P.9
	屏東	110/1	0	-9.9	林邊鄉林邊國中	P.9
深層 水準樁	嘉義	110/2	0	-2.4	六腳鄉灣內國小	P.16

註：1. 表中數值以正值代表回脹，負值代表壓縮。

2. GNSS 包含全臺灣各地層下陷區域之監測成果。

表 2 宜、桃、嘉、南、高、屏地區各項監測設施累積變化量分析表

監測項目	地區	期距	累積變化量 (mm)		沉陷趨勢 (與 109 年同期相比)	頁碼
			最大累積下陷量	位置		
地陷 監測井	宜蘭	109/4~110/2	0.0	壯圍鄉大福國小	降低	P.2
	桃園	109/4~110/2	3.0 (回脹)	觀音區樹林國小	降低	P.2
	嘉義	109/4~110/2	-13.0	六腳鄉潭墘分校	增加	P.2
	臺南	109/4~110/2	-8.0	北門區錦湖國小 下營區下營國小	增加	P.2
	高雄	109/4~110/2	-3.0	永安區鹽田分校	增加	P.2
	屏東	109/4~110/2	-13.0	枋寮鄉大庄	增加	P.2
GNSS	彰化	109/4~110/1	-25.9	溪湖鎮湖南國小	增加	P.9
	雲林	109/4~110/1	-28.4	四湖鄉明德國小	增加	P.9
	嘉義	109/4~110/1	-2.8	布袋鎮布袋國小	增加	P.9
	臺南	109/4~110/1	-4.0	北門區錦湖國小	-	P.9
	屏東	109/4~110/1	-14.1	佳冬鄉頂寮安檢所	增加	P.9
深層 水準樁	嘉義	109/4~110/02	-1.8	六腳鄉灣內國小	增加	P.16

- 註：1. 表中數值以正值代表回脹，負值代表壓縮。
2. GNSS 包含全臺灣各地層下陷區域之監測成果。

貳、工作辦理情形

一、地層下陷區之水準網檢測及分析

(一) 完成桃園地區水準檢測點清查與補遺，目前正在進行外業測量作業，預計 3 月底完成。

二、地層下陷監測井、GNSS 固定站與深層自動化觀測水準樁之維護與資料分析

(一) 完成宜蘭、桃園、嘉義、臺南、高雄與屏東地區 2 月份地陷監測井現場量測及分析工作。

- 截至 110 年 2 月底止，宜、桃、嘉、南、高、屏地區持續監測之地陷監測井共計 22 口；由 109 年 4 月~110 年 2 月底止之地陷監測井檢測成果顯示（表 3 與圖 1~圖 4），各地區均無

明顯下陷情事發生，惟嘉、南、高、屏等地區之地陷監測井累積下陷量較去年同期明顯增加。

2. 由近 4 年各地陷監測井之單月變化量統計資料顯示(圖 5~圖 9)，110 年 2 月份無下陷量超過 10 公釐之地陷監測井，為近 4 年最低。
3. 完成宜、桃、嘉、南、高、屏地區地陷監測井現場量測與環境維護工作，現場量測與環境維護照片詳附件一與附件二。

表 3 宜、桃、嘉、南、高、屏地區地陷監測井 110 年 2 月觀測成果

編號	縣市	鄉鎮	井名	單月變化量 (mm)		累積變化量 (mm)		
				109/2	110/2	108/4~109/2	109/4~110/2	
1	宜蘭	壯圍鄉	大福國小	-3.0	-1.0 ↓	-6.0	0.0 ↓	
2	桃園	觀音區	樹林國小	1.0	0.0 ↑	2.0	3.0 ↓	
3	嘉義	東石鄉	東石國小	-2.0	7.0 ↓	18.0	-3.0 ↑	
4		東石鄉	網寮國小	-3.0	1.0 ↓	17.0	-2.0 ↑	
5		布袋鎮	布袋國小	-13.0	-7.0 ↓	-	-6.0	
6		義竹鄉	南興國小	-20.0	-7.0 ↓	3.0	-4.0 ↑	
7		六腳鄉	蒜頭國小 潭墘分校	-3.0	-5.0 ↑	23.0	-13.0 ↑	
8		新港鄉	安和國小	-10.0	-1.0 ↓	17.0	-1.0 ↑	
9		太保市	新埤國小	-3.0	0.0 ↓	13.0	-7.0 ↑	
10		義竹鄉	過路國小	-	-8.0	-	-	
11		臺南	學甲區	學甲國中	0.0	0.0	4.0	-6.0 ↑
12			下營區	下營國小	3.0	-2.0 ↑	0.0	-8.0 ↑
13	安南區		成大水工所	-1.0	1.0 ↓	-3.0	-3.0	
14	北門區		錦湖國小	-13.0	-9.0 ↓	-	-8.0	
15	新市區		怡安科技	-1.0	0.0 ↓	5.0	2.0 ↑	
16	高雄	永安區	鹽田分校	-2.0	2.0 ↓	-5.0	-3.0 ↓	
17	屏東	東港鎮	以栗國小	0.0	-2.0 ↑	-2.0	-2.0	
18		林邊鄉	林邊國中	-2.0	-4.0 ↑	7.0	-6.0 ↑	
19		佳冬鄉	佳冬國小	-5.0	-6.0 ↑	8.0	-4.0 ↑	
20		枋寮鄉	大庄	-3.0	-4.0 ↑	-2.0	-13.0 ↑	
21		枋寮鄉	枋寮國中	-1.0	-3.0 ↑	5.0	-1.0 ↑	
22		佳冬鄉	頂寮安檢所	-2.0	0.0 ↓	4.0	-7.0 ↑	

註：1.表中數值以正值代表回脹，負值代表壓縮。

2.箭頭表示與前一年度同期相比之數值變化趨勢；「↑」表下陷趨勢增加，「↓」表下陷趨勢減緩。

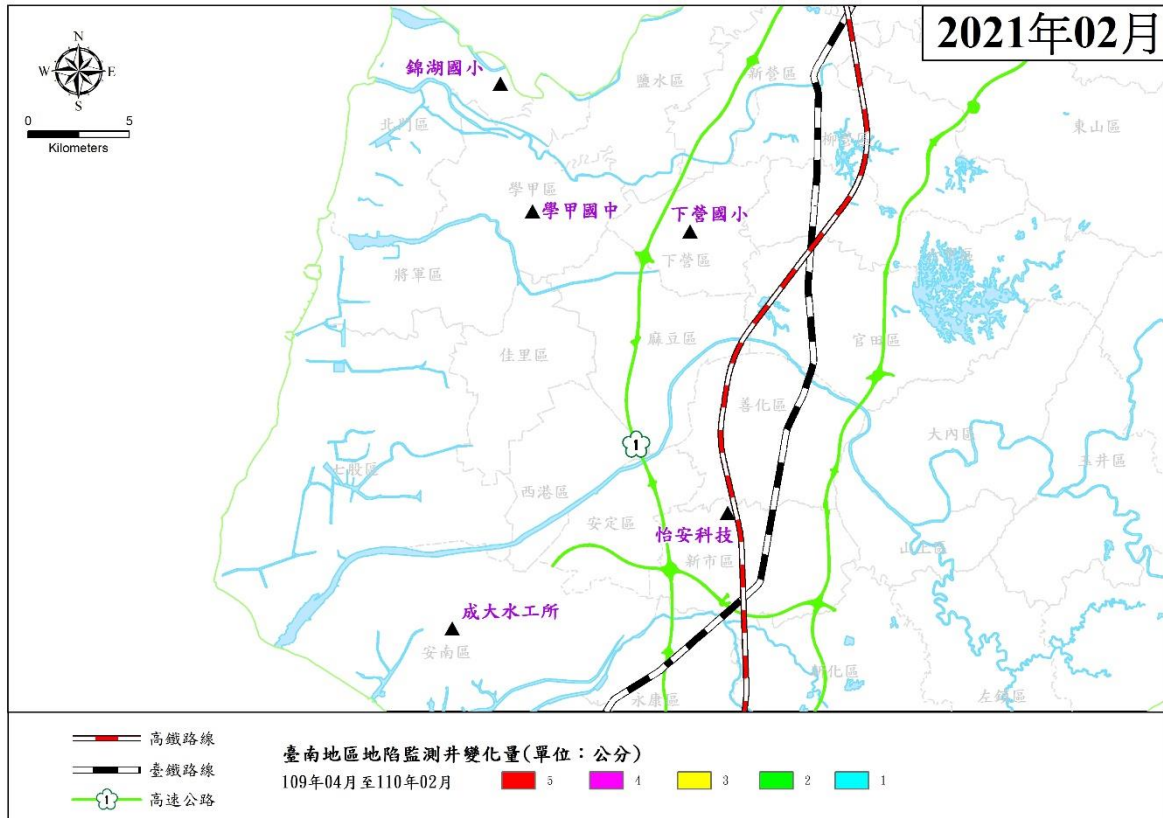


圖3 臺南地區 109 年 4 月~110 年 2 月地陷監測井累積變化量圖

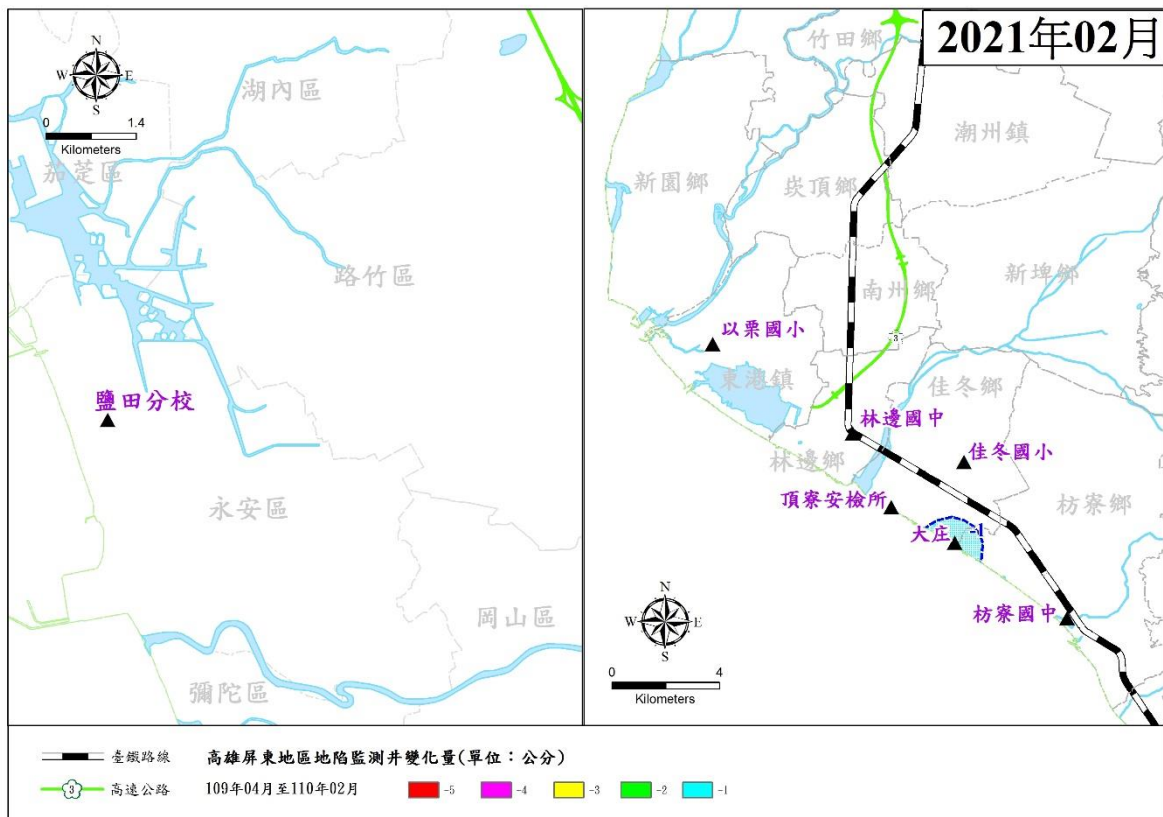


圖4 高雄與屏東地區 109 年 4 月~110 年 2 月地陷監測井累積變化量圖
註：正值為回脹，負值為下陷。

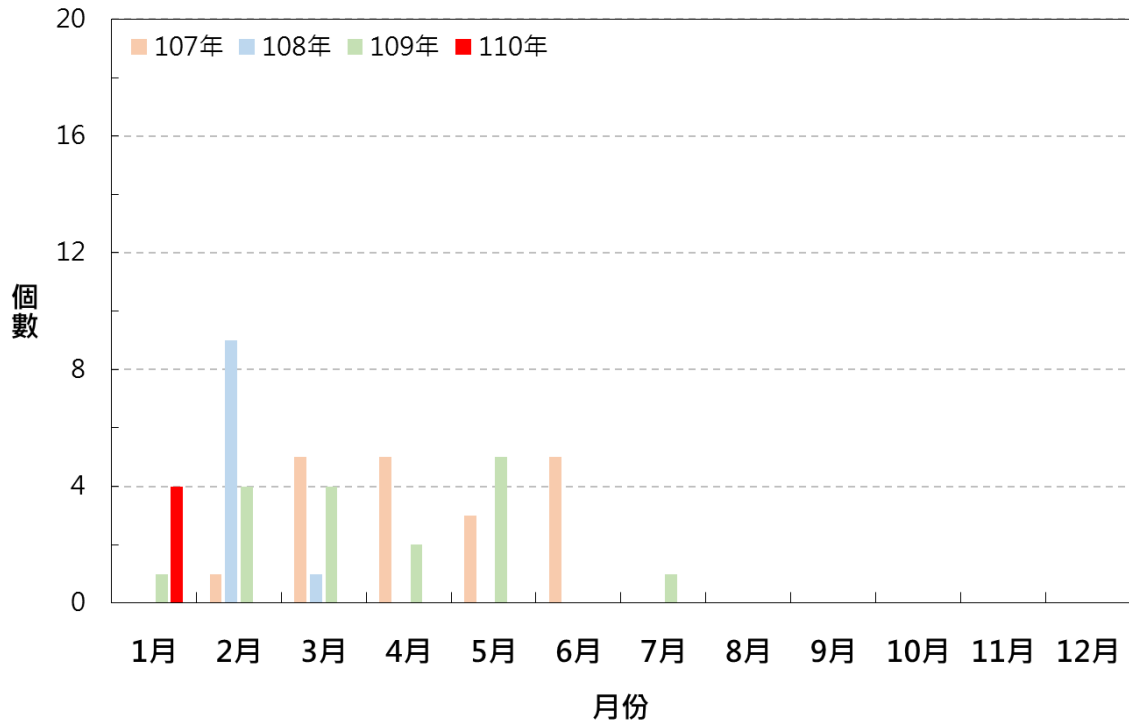


圖 5 宜、桃、嘉、南、高、屏地區 107~110 年地陷監測井單月下陷量大於 1 公分個數統計圖

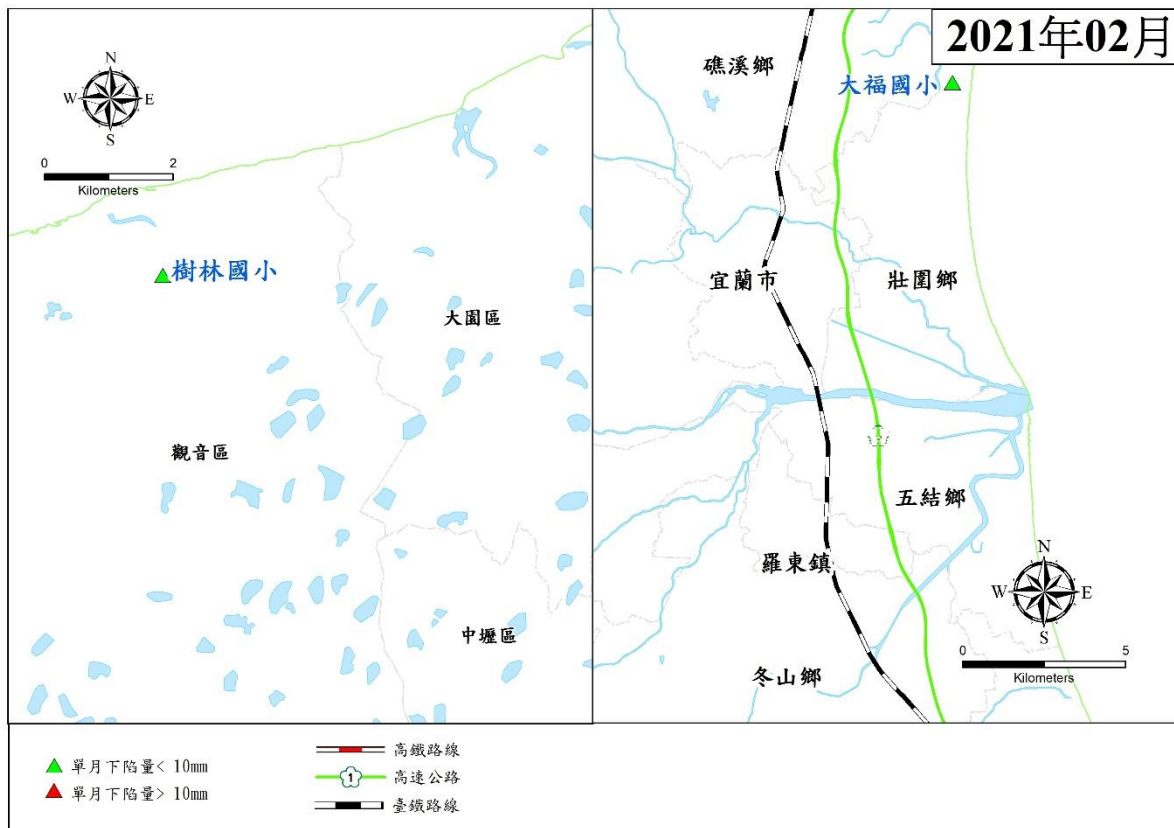


圖 6 宜蘭與桃園地區 110 年 2 月(單月)地陷監測井量測成果圖

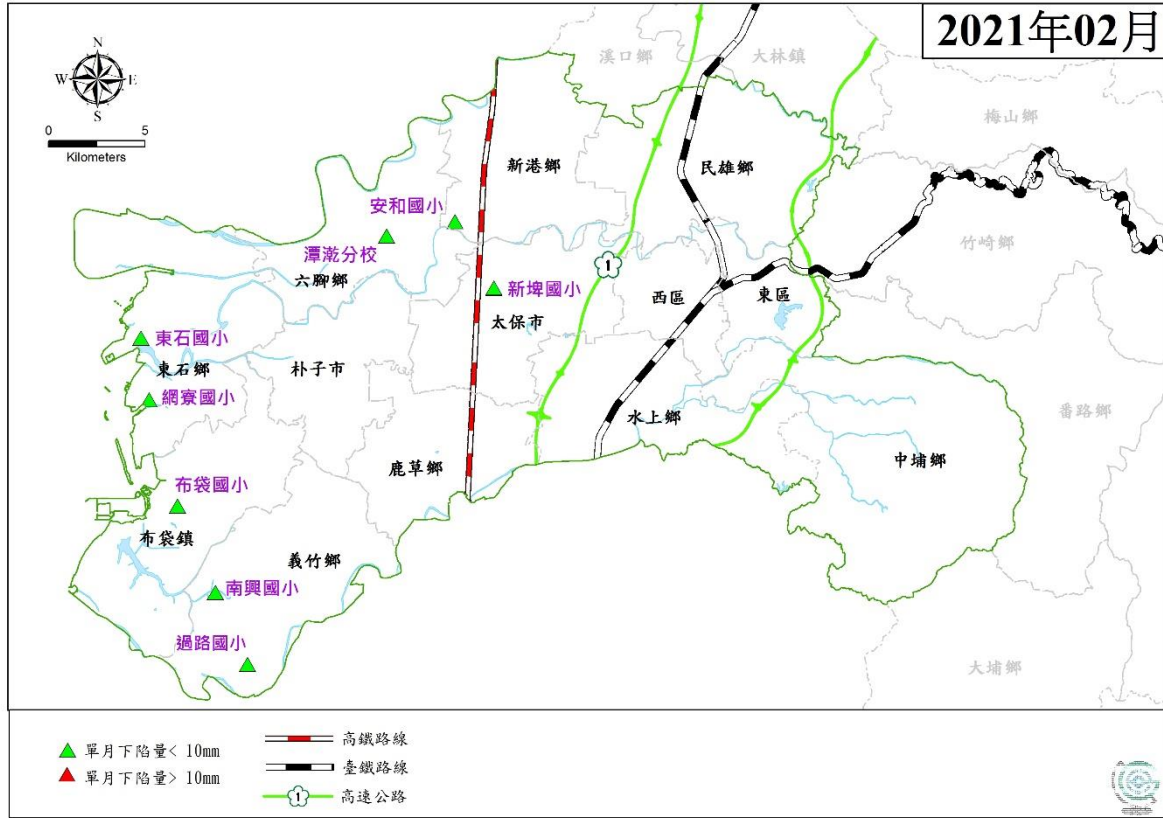


圖 7 嘉義地區 110 年 2 月(單月)地陷監測井量測成果圖

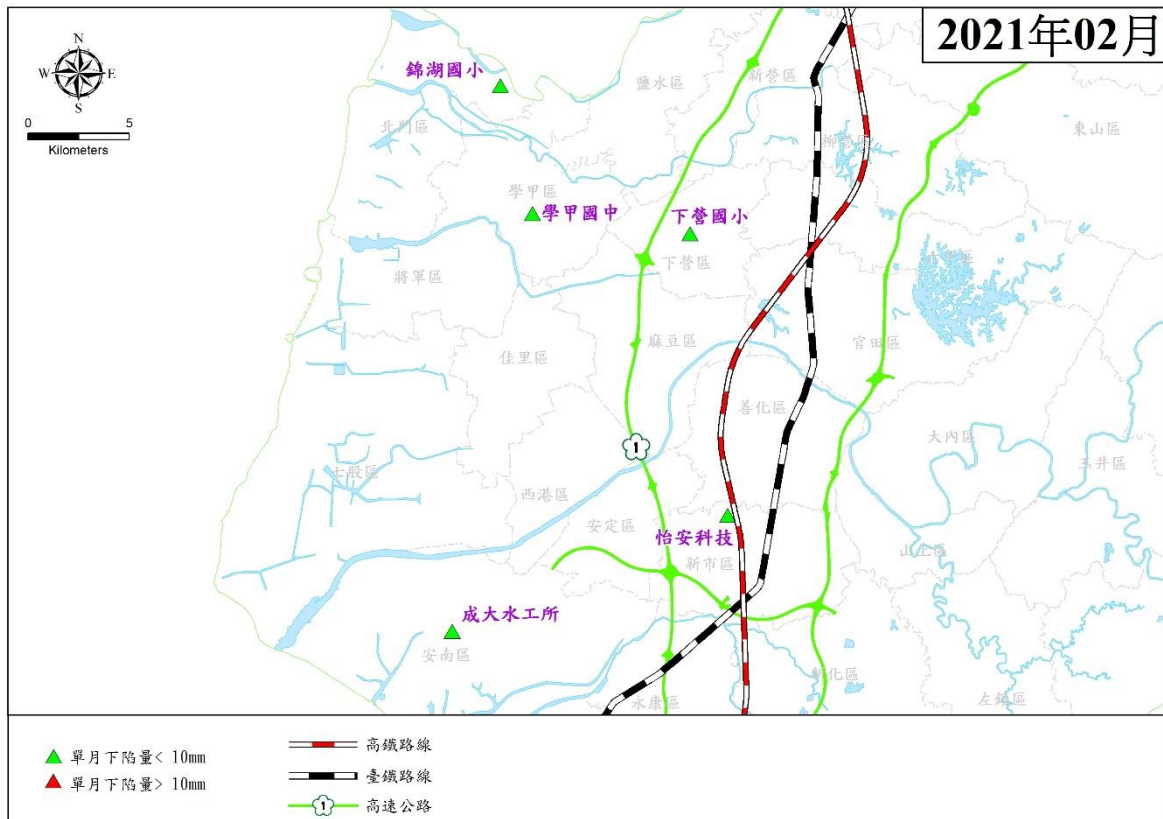


圖 8 臺南地區 110 年 2 月(單月)地陷監測井量測成果圖

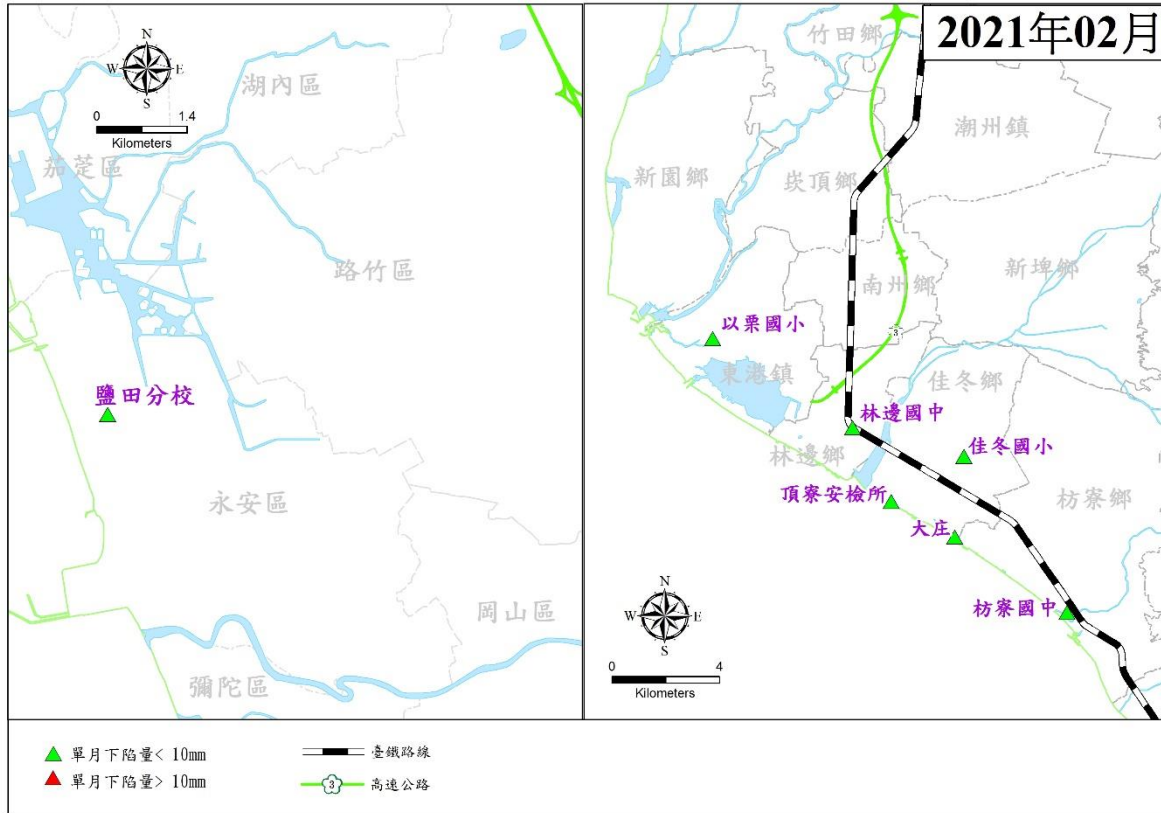


圖 9 高雄與屏東地區 110 年 2 月(單月)地陷監測井量測成果圖

(二) 完成全臺 1 月份 GNSS 資料處理及分析工作

1. 截至 110 年 2 月底止，彰化、雲林、嘉義、臺南與屏東地區持續監測之 GNSS 固定站共計 32 站；依據 IGS 訊號品質標準（每日接收數大於 20000、週波脫落數小於 10 與 MP1、MP2 小於 1 等 4 項數值為指標）針對署內 GNSS 固定站訊號進行分析顯示（表 4，詳細訊號品質請參考附件二），目前以雲林新興國小與土庫國中固定站的訊號品質相對較差，其他於嘉義、臺南及屏東之固定站訊號品質皆符合 IGS 標準。
2. 新興國小固定站受體育館遮蔽，目前暫無較佳處理方式；土庫國中固定站已於 109 年 11 月 4 日進行樹木修剪，修樹後之資料接收筆數以及多路徑 MP1、MP2 皆已回升至合格範圍，惟周波脫落指標雖大幅降低但仍高於標準值。相關品質指標詳見表 5。另外，雲林縣虎尾鎮光復國小由於品質指標逐漸偏高，因此於 110 年 3 月 4 日進行修樹。

3. 110 年 2 月發生多起 GNSS 固定站障礙事件，其中土庫國中由於線路老舊並於農曆年期間斷電且接收器異常，導致資料缺漏 10 天(2/10~2/11、2/19~2/26)，其餘障礙細節詳見附件三。
4. 由 109 年 4 月~110 年 1 月底止之 GNSS 檢測成果顯示(表 6)，彰化地區累積下陷量最大為湖南國小固定站的 25.9 公釐，雲林地區為明德國小固定站的 28.4 公釐，嘉義地區為布袋國小累積下陷 2.8 公釐，臺南地區錦湖國小固定站目前累積下陷 4.0 公釐，屏東地區頂寮安檢所固定站累積下陷 14.1 公釐。
5. 由近 3 年各 GNSS 固定站之單月變化量統計資料顯示(表 6、圖 10 至圖 13)，110 年 1 月全臺地層下陷區共 5 站(含 1 外單位站)單月下陷量超過 10 公釐之固定站，數量較去年略增(去年同期全臺共 2 站)，屏東地區有 1 站單月下陷為 9.9 公釐(林邊國中)。
6. 1 月份彰雲地區所有固定站單月變化均呈現下陷趨勢，且沿海地區之臺西鄉及內陸之元長鄉下陷量較明顯。目前雲林縣水林鄉、口湖鄉固定站累積變化量仍為回脹狀態，其餘累積變化量皆為下陷。但值得注意的是，單月變化量大多數站均較去年同期增加，但土庫鎮部分固定站之單月變化量卻較去年同期減少，惟所有固定站之累積下陷量均較去年同期增加。
7. 整體而言，110 年 1 月嘉義、臺南與屏東地區內之固定站，以沿海地區下陷較明顯，內陸地區累積下陷情況不明顯或呈現輕微回脹狀態。所有固定站之累積下陷量均較去年增加，後續須多加留意各地用水情形。

表 4 110 年 2 月全臺水利署所屬 GNSS 固定站訊號品質分析表

位置	站名	代號	設站時間 (民國年)	IGS 訊號品質標準				IGS 訊號品質標準				訊號品質合格	備註
				接收數 >20000	週波 脫落數 <10	多路徑 MP1 <1.0	多路徑 MP2 <1.0	接收數 >20000	週波 脫落數 <10	多路徑 MP1 <1.0	多路徑 MP2 <1.0		
				109 年 1 月~110 年 1 月平均				110 年 2 月平均					
彰化大城	西港國小	CHSG	88	26850	3.07	0.34	0.41	27331↑	2.77↓	0.35↑	0.42↑	O	10 年以上
雲林臺西	新興國小	YSSL	88	21078	17.69	1.36	0.92	21494↑	20.92↑	1.39↑	0.99↑	X	10 年以上
雲林土庫	土庫國中	TKJS	95	18317	20.53	0.91	1.03	20679↑	14.73↓	0.70↓	0.79↓	X	10 年以上
雲林元長	客厝國小	KTES	95	20956	5.17	0.40	0.47	20832↓	5.28↑	0.42↑	0.50↑	O	10 年以上
雲林林內	林內國中	LNJS	95	22222	7.37	0.43	0.50	22495↑	7.95↑	0.45↑	0.52↑	O	10 年以上
雲林虎尾	光復國小	GFES	96	28169	7.87	0.87	0.99	34953↑	9.73↑	0.97↑	0.94↓	O	109/7 儀器更新
彰化溪湖	湖南國小	HNES	96	26439	1.46	0.31	0.32	27424↑	0.99↓	0.32↑	0.33↑	O	10 年以上
彰化二林	新生國小	SSES	99	26652	1.55	0.36	0.38	27072↑	1.71↑	0.38↑	0.41↑	O	10 年以上
彰化溪州	溪州國小	SJES	99	26325	4.22	0.41	0.45	27070↑	2.36↓	0.38↓	0.40↓	O	10 年以上
雲林土庫	宏崙國小	HLES	100	35544	2.20	0.24	0.29	40186↑	1.68↓	0.17↓	0.23↓	O	
雲林虎尾	中科虎尾	NTUH	101	24828	3.16	0.27	0.32	25085↑	2.94↓	0.30↑	0.34↑	O	
雲林四湖	明德國小	MDES	104	25424	0.51	0.15	0.19	25481↑	0.34↓	0.14↓	0.18↓	O	
雲林崙背	豐榮國小	FRES	105	38403	7.98	0.36	0.43	37618↓	8.96↑	0.35↓	0.43	O	
雲林水林	水燦林 國小	SLES	105	38597	5.02	0.30	0.37	36671↓	3.68↓	0.29↓	0.34↓	O	
雲林口湖	宜梧國中	YWJS	105	40972	3.06	0.25	0.34	40031↓	2.80↓	0.25	0.33↓	O	
雲林土庫	秀潭國小	STES	106	40967	2.75	0.32	0.40	40148↓	2.60↓	0.32	0.40	O	
雲林元長	元長國小	YCES	106	40415	2.35	0.30	0.39	38890↓	2.99↑	0.34↑	0.44↑	O	
雲林東勢	安南國小	ANES	107	38249	3.06	0.38	0.48	37520↓	3.20↑	0.39↑	0.49↑	O	

位置	站名	代號	設站時間 (民國年)	IGS 訊號品質標準				IGS 訊號品質標準				訊號品質合格	備註
				接收數 >20000	週波 脫落數 <10	多路徑 MP1 <1.0	多路徑 MP2 <1.0	接收數 >20000	週波 脫落數 <10	多路徑 MP1 <1.0	多路徑 MP2 <1.0		
				109年1月~110年1月平均				110年2月平均					
雲林四湖	南光國小	NGES	107	41351	1.83	0.27	0.36	39787↓	1.98↑	0.28↑	0.38↑	O	
雲林褒忠	龍巖國小	LYES	107	40756	2.00	0.29	0.38	39837↓	2.18↑	0.33↑	0.42↑	O	
雲林虎尾	拯民國小	JMES	107	37119	4.20	0.37	0.46	37552↑	4.31↑	0.36↓	0.45↓	O	
雲林元長	山內國小	SNES	107	35205	4.70	0.40	0.47	35689↑	4.81↑	0.39↓	0.46↓	O	
雲林大埤	舊庄國小	JJES	108	40230	2.26	0.34	0.43	40594↑	2.23↓	0.35↑	0.44↑	O	
雲林元長	忠孝國小	JSES	109	39684	2.60	0.35	0.44	39027↑	2.69↑	0.35	0.44	O	
嘉義布袋	布袋國小	BDES	96	25587	0.10	0.29	0.34	25712↑	0.09↓	0.29	0.34	O	10年以上
屏東林邊	林邊國中	LBJS	105	41621	0.83	0.14	0.19	40646↓	0.69↓	0.14	0.18↓	O	
屏東佳冬	頂寮安檢所	DLIO	105	41942	0.39	0.13	0.16	40841↓	0.42↑	0.13	0.17↑	O	
嘉義六腳	灣內國小	WNES	106	41446	1.77	0.29	0.37	40250↓	1.84↑	0.29	0.37	O	
嘉義太保	新埤國小	XPES	107	38982	4.38	0.36	0.46	38256↓	3.50↓	0.32↓	0.42↓	O	
嘉義六腳	蒜頭國小 潭墘分校	TCBS	107	38627	7.01	0.30	0.41	37866↓	6.63↓	0.30	0.39↓	O	
臺南北門	錦湖國小	JHES	108	41545	2.07	0.32	0.41	40230↓	2.39↑	0.34↑	0.43↑	O	
嘉義義竹	過路國小	CYGL	109	40863	1.87	0.31	0.39	40299↓	1.96↑	0.32↑	0.41↑	O	

註：1.固定站訊號數值大於IGS標準者以粗體標示，整體品質相對較差之固定站以灰底標示。

2.箭頭表示與去年年平均值相比之數值變化趨勢。

3.資料統計期距為109年1月~110年2月。

表 5 土庫國中 GNSS 固定站修樹前後品質指標比較表

時間	站名	代號	接收數	周波脫落 指標	多路徑 MP1	多路徑 MP2
IGS 訊號品質標準			>20000	<10	<1.0	<1.0
修樹前 30 日平均	土庫國中	TKJS	17037	21.69	0.90	1.01
修樹後 120 日平均	土庫國中	TKJS	21071 ↑	15.12 ↓	0.65 ↓	0.75 ↓

註：1. 箭頭表示與上月相比之數值變化趨勢；「↑」表增加，「↓」表降低。

表 6 110 年 1 月全臺水利署所屬 GNSS 固定站觀測成果

編號	縣市	站名	測站代碼	單月變化量(mm)		累積變化量(mm)	
				109/1	110/1	108/4~ 109/1	109/4~ 110/1
1	彰化	西港國小	CHSG	2.0	-2.8↑	-0.8	-11.2↑
2		湖南國小	HNES	-0.8	-3.8↑	-12.8	-25.9↑
3		新生國小	SSES	-1.1	-3.9↑	-14.1	-22.5↑
4		溪州國小	SJES	-4.0	-7.1↑	-20.7	-25.4↑
5	雲林	新興國小	YSSL	3.9	-12.2 ↑	2.9	-19.2↑
6		土庫國中	TKJS	-5.1	-2.5↓	-11.7	-23.9↑
7		客厝國小	KTES	-	-4.4	-	-22.3
8		林內國中	LNJS	-1.4	-1.6↑	-3.2	-5.0↑
9		光復國小	GFES	-0.6	-1.8↑	-4.9	-27.7↑
10		宏崙國小	HLES	-2.1	-4.0↑	-7.5	-23.6↑
11		中科虎尾	NTUH	-2.1	-2.4↑	-7.8	-16.1↑
12		明德國小	MDES	7.0	-3.6↑	-3.2	-28.4↑
13		豐榮國小	FRES	-1.6	-2.8↑	-2.0	-11.3↑
14		水燦林國小	SLES	-2.0	-3.3↑	23.9	1.3↑
15		宜梧國中	YWJS	-0.6	-5.7↑	24.6	3.2↑
16		秀潭國小	STES	-5.4	-4.5↓	1.8	-18.3↑
17		元長國小	YCES	-4.4	-10.3 ↑	-9.1	-26.8↑
18		安南國小	ANES	1.2	-3.1↑	-1.5	-17.4↑
19		南光國小	NGES	4.2	-0.9↑	10.8	-17.2↑
20		龍巖國小	LYES	0.8	-1.8↑	-7.9	-21.6↑
21		拯民國小	JMES	-2.2	-0.7↓	-4.2	-17.5↑
22		山內國小	SNES	-3.3	-2.8↓	-6.6	-20.0↑
23		舊庄國小	JJES	-3.2	-6.3↑	-	-14.4↑
24		忠孝國小	JSES	-	-10.2	-	-
25	嘉義	布袋國小	BDES	-4.4	-8.0↑	20.9	-2.8↑

編號	縣市	站名	測站代碼	單月變化量(mm)		累積變化量(mm)	
				109/1	110/1	108/4~109/1	109/4~110/1
26		灣內國小	WNES	-1.2	0.7↓	21.4	1.3↑
27		新埤國小	XPES	-2.5	1.8↓	13.1	0.6↑
28		蒜頭國小 潭墘分校	TCBS	0.0	0.4↓	19.9	-0.8↑
29		過路國小	CYGL	-	-11.2	-	-
30	臺南	錦湖國小	JHES	-3.3	-8.6↑	-	-4.0
31	屏東	林邊國中	LBJS	-13.6	-9.9↓	5.6	-10.7↑
32		頂寮安檢所	DLIO	-10.4	-6.7↓	2.4	-14.1↑

註：1.表中數值以正值代表回脹，負值代表壓縮。

2.單月下陷量數值大於 10 公釐以粗體標示。

3.箭頭表示與前一年度同期相比之數值變化趨勢；「↑」表下陷趨勢增加，「↓」表下陷趨勢降低。

Subsidence, 01_2021 – 12_2020

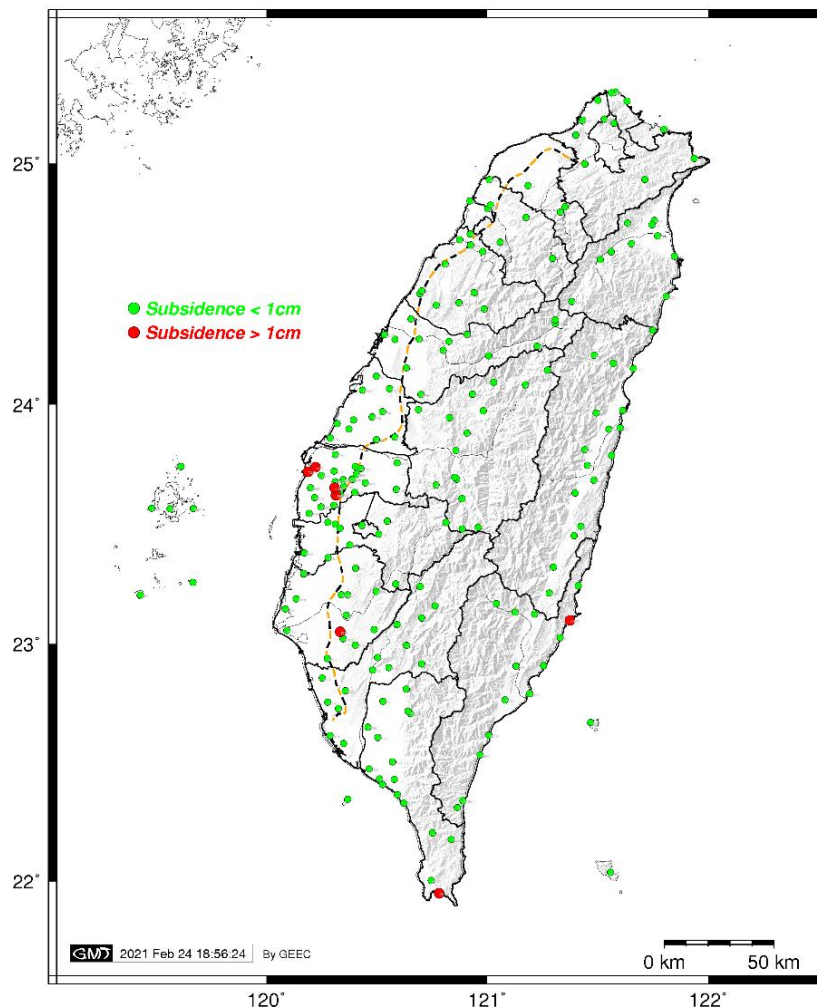


圖 10 110 年 1 月全臺 GNSS 固定站量測成果分析圖

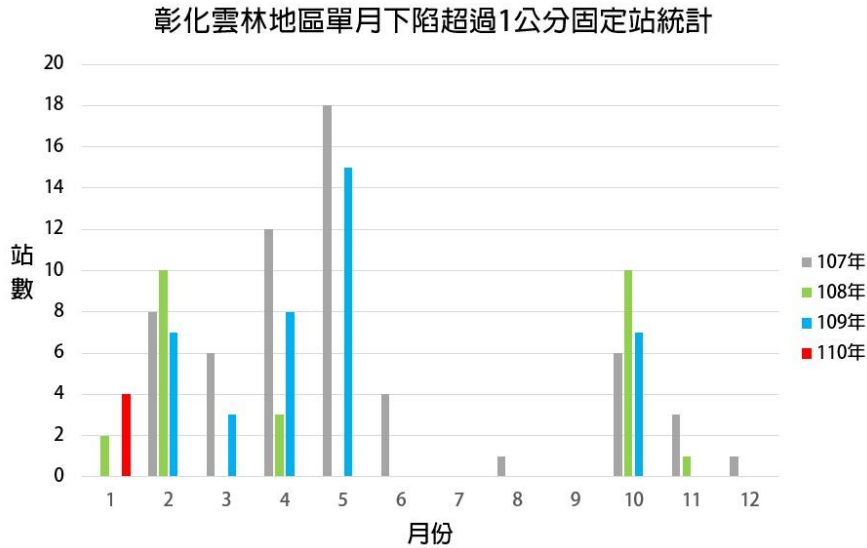


圖 11 彰雲地區 107~110 年 GNSS 固定站單月下陷量大於 1 公分個數統計圖

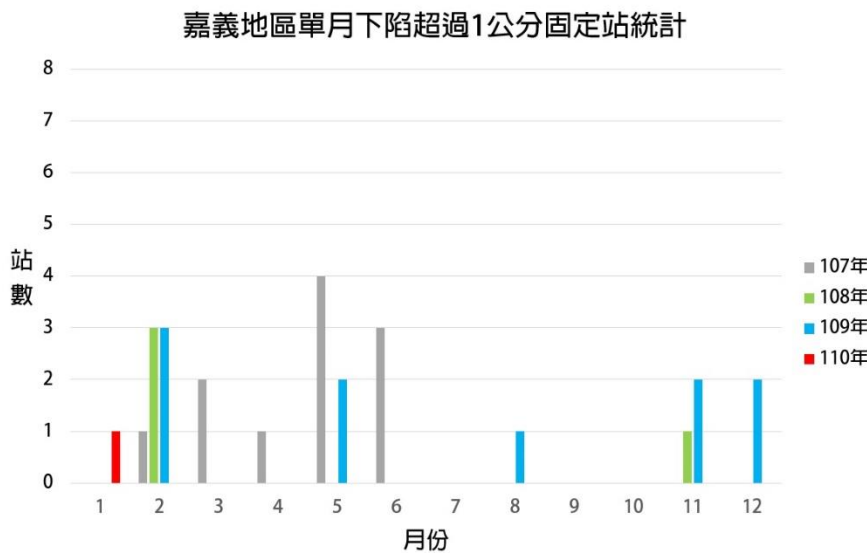


圖 12 嘉義地區 107~110 年 GNSS 固定站單月下陷量大於 1 公分個數統計圖

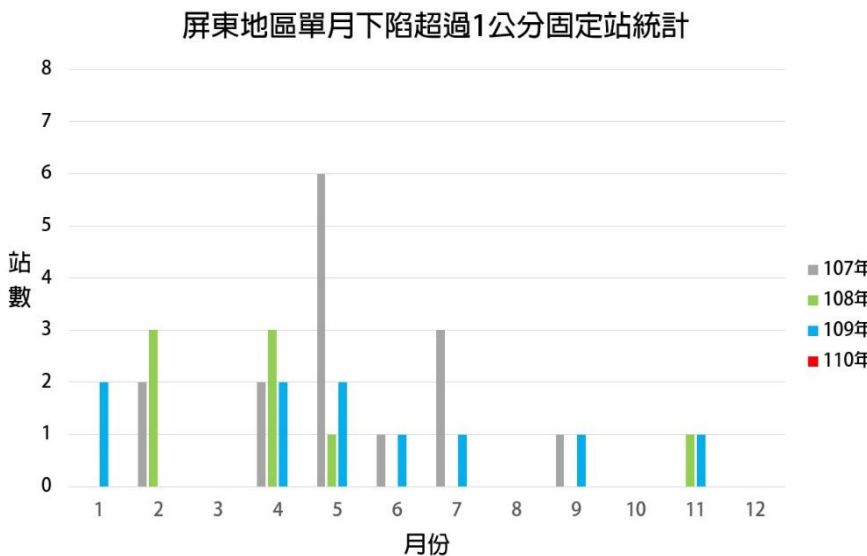


圖 13 屏東地區 107~110 年 GNSS 固定站單月下陷量大於 1 公分個數統計圖

(三) 完成嘉義地區 2 月份深層水準樁資料處理及分析工作。

- 截至 110 年 2 月底止，嘉義地區持續監測之深層水準樁共計 1 口；由 109 年 4 月~110 年 2 月底止之深層水準樁檢測成果顯示(表 7)，目前灣內國小深層水準樁之累積下陷量小於 10 公釐(僅-1.8 公釐)，但相較去年同期之變化量而言，整體壓縮趨勢明顯上升(由回脹 7.3 公釐改變至壓縮 1.8 公釐)；今年 2 月份單月下陷量未超過 10 公釐。
- 由深層水準樁與 GNSS 測站之觀測比較成果顯示(圖 14)，兩者之變形趨勢一致，深層水準樁與其他監測設施之變形趨勢一致，於地下水位回升時，下陷趨勢減緩，而地下水位下降時，下陷趨勢增加。
- 110 年 2 月嘉義地區之深層水準樁無資料缺失(詳附件六)，現場環境維護紀錄如附件七。

4. 表 7 嘉義地區深層水準樁 110 年 2 月觀測成果

編號	縣市	站名	設置深度(公尺)	單月變化量(mm)		累積變化量(mm)	
				109/2	110/2	108/4~109/2	109/4~110/2
1	嘉義	灣內國小	100	-5.8	-2.4↓	7.3	-1.8↑

註：1.表中數值以正值代表回脹，負值代表壓縮。

2.箭頭表示與前一年度同期相比之下陷趨勢；「↑」表增加，「↓」表降低。

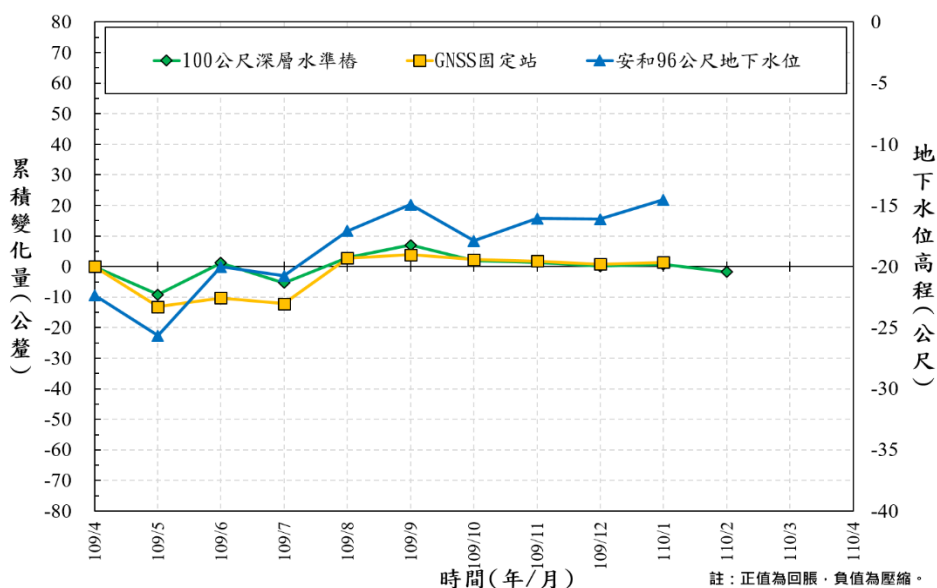


圖 14 嘉義縣灣內國小 109/4~110/2 監測成果比較圖

註：正值為回脹，負值為壓縮。

三、雷達干涉資料處理與分析

- (一) 持續進行臺北、桃園、嘉義、臺南、高雄、屏東與宜蘭地區 109 年 4 月~110 年 2 月之 Sentinel-1 衛星影像與軌道資料蒐集。
- (二) 完成臺北、嘉義、屏東地區 109 年 4 月~110 年 1 月之 Sentinel-1 衛星影像資料處理。
- (三) 臺北地區 109 年 4 月~110 年 1 月之 InSAR 解算成果 (圖 15) 顯示整體下陷情勢並不顯著，平均速度約在-1 至-2 公分/年，。
- (四) 嘉義地區 109 年 4 月~110 年 1 月之 InSAR 解算成果 (圖 16) 顯示本期間無明顯下陷區勢。
- (五) 屏東地區 109 年 4 月~110 年 1 月之 InSAR 解算成果 (圖 17) 顯示本期間無明顯下陷區勢。

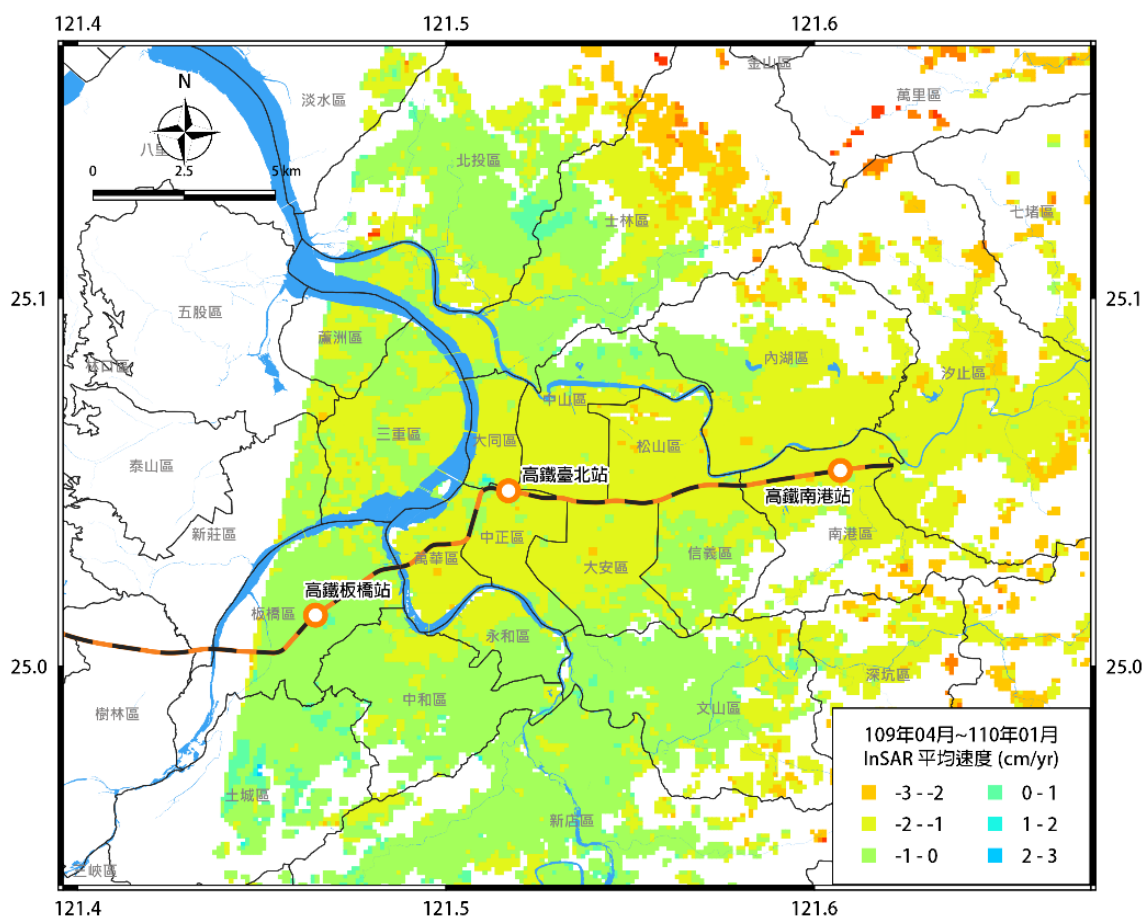


圖 15 臺北地區 109 年 4 月~110 年 1 月之平均位移速度場

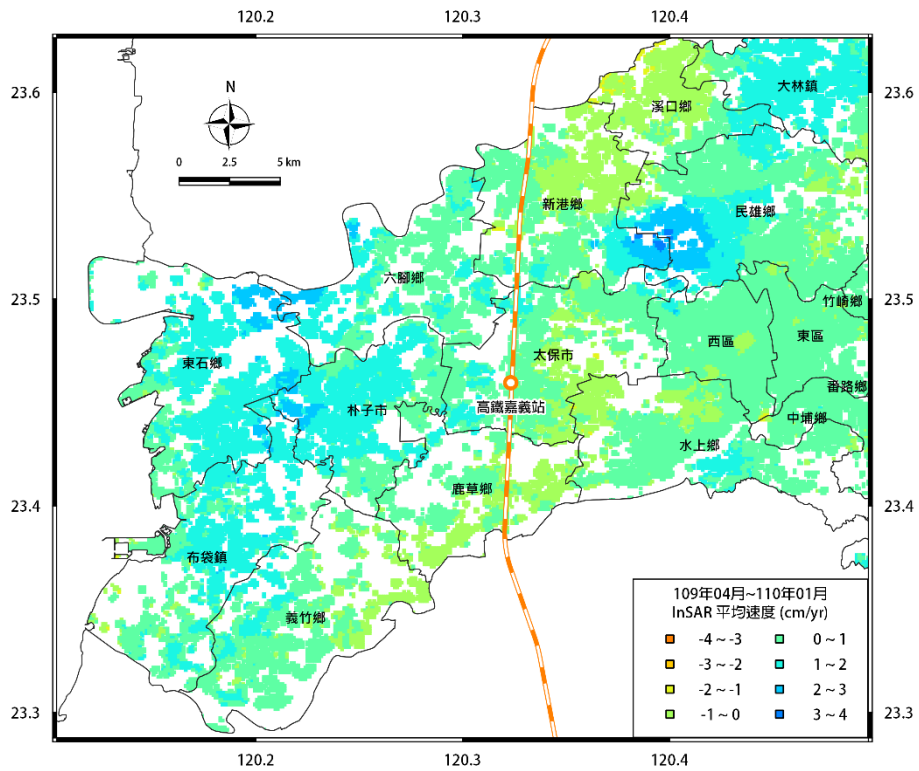


圖 16 嘉義地區 109 年 4 月~110 年 1 月之平均位移速度場

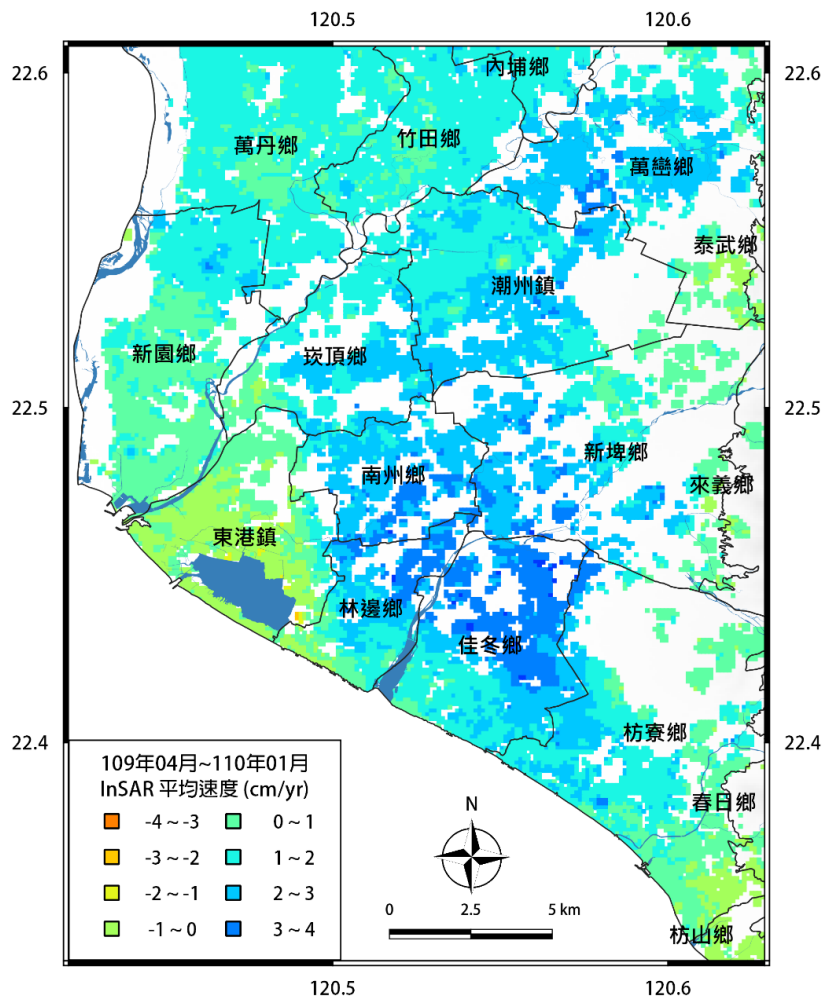


圖 17 屏東地區 109 年 4 月~110 年 1 月之平均位移速度場

附件一、110年2月地陷監測井現場量測紀錄







時間	2021/02/22	時間	2021/02/22
大福國小		樹林國小	
			
時間	2021/02/04	時間	2021/02/04
東石國小		網寮國小	
			
時間	2021/02/01	時間	2021/02/04
布袋國小		南興國小	
			

時間	2021/02/01	時間	2021/02/02
潭墘分校		安和國小	
			
時間	2021/02/02	時間	2021/02/02
新埤國小		過路國小	
			
時間	2021/02/01	時間	2021/02/04
錦湖國小		下營國小	
			

時間	2021/02/01	時間	2021/02/04
怡安科技		學甲國中	
			
時間	2021/02/01	時間	2021/02/03
成大水工所		鹽田濕地公園	
			
時間	2021/02/03	時間	2021/02/03
以栗國小		林邊國中	
			

時間	2021/02/03	時間	2021/02/03
佳冬國小		大庄公園	
			
時間	2021/02/03	時間	2021/02/03
頂寮安檢所		枋寮國中	
			

附件二、110年2月地陷監測井現場維護紀錄

時間	2021/02/22	地點	大福國小
維護前現場景況		維護後現場景況	
			
時間	2021/02/22	地點	樹林國小
維護前現場景況		維護後現場景況	
			
時間	2021/02/04	地點	東石國小
維護前現場景況		維護後現場景況	
			

時間	2021/02/04	地點	網寮國小
----	------------	----	------

維護前現場景況		維護後現場景況	
---------	--	---------	--



時間	2021/02/01	地點	布袋國小
----	------------	----	------

維護前現場景況		維護後現場景況	
---------	--	---------	--



時間	2021/02/04	地點	南興國小
----	------------	----	------

維護前現場景況		維護後現場景況	
---------	--	---------	--



時間	2021/02/02	地點	安和國小
----	------------	----	------

維護前現場景況



維護後現場景況



時間	2021/02/02	地點	新埤國小
----	------------	----	------

維護前現場景況



維護後現場景況









時間	2021/02/01	地點	潭墘分校
----	------------	----	------

維護前現場景況



維護後現場景況



時間	2021/02/02	地點	過路國小
維護前現場景況		維護後現場景況	
			
時間	2021/02/04	地點	下營國小
維護前現場景況		維護後現場景況	
			
時間	2021/02/01	地點	怡安科技
維護前現場景況		維護後現場景況	
			

時間	2021/02/04	地點	學甲國中
----	------------	----	------

維護前現場景況



維護後現場景況



時間	2021/02/01	地點	錦湖國小
----	------------	----	------

維護前現場景況



維護後現場景況









時間	2021/02/01	地點	成大水工所
----	------------	----	-------

維護前現場景況





維護後現場景況

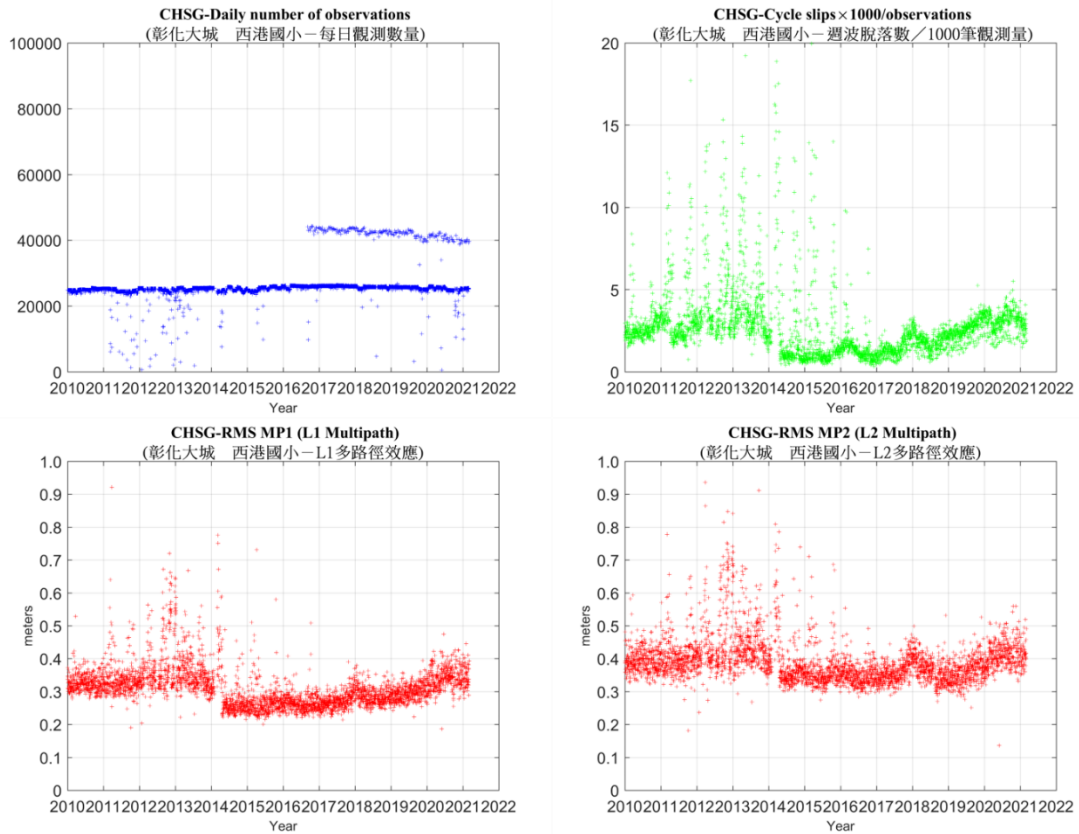


時間	2021/02/03	地點	鹽田濕地公園
維護前現場景況		維護後現場景況	
			
時間	2021/02/03	地點	以栗國小
維護前現場景況		維護後現場景況	
			
時間	2021/02/03	地點	林邊國中
維護前現場景況		維護後現場景況	
			

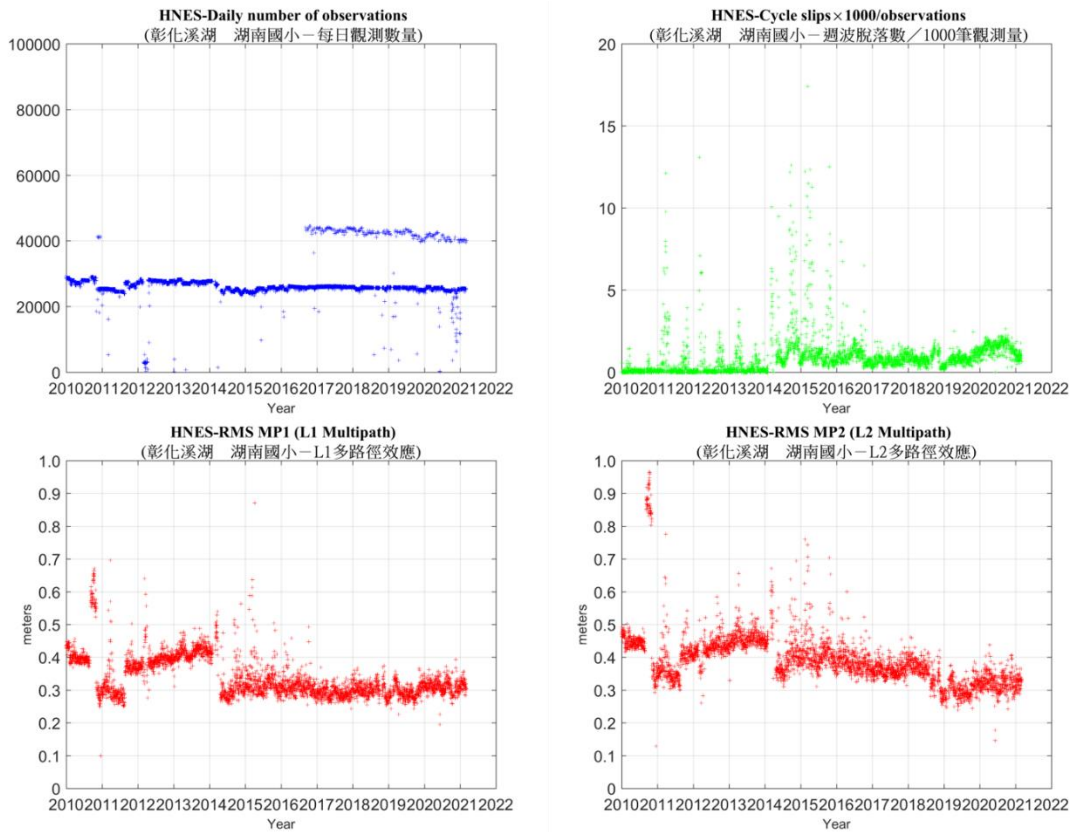
時間	2021/02/03	地點	佳冬國小
維護前現場景況		維護後現場景況	
			
時間	2021/02/03	地點	大庄
維護前現場景況		維護後現場景況	
			
時間	2021/02/03	地點	枋寮國中
維護前現場景況		維護後現場景況	
			

時間	2021/02/03	地點	頂寮安檢所
維護前現場景況		維護後現場景況	
			

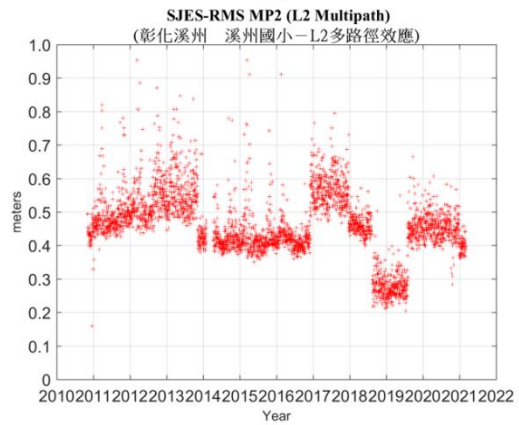
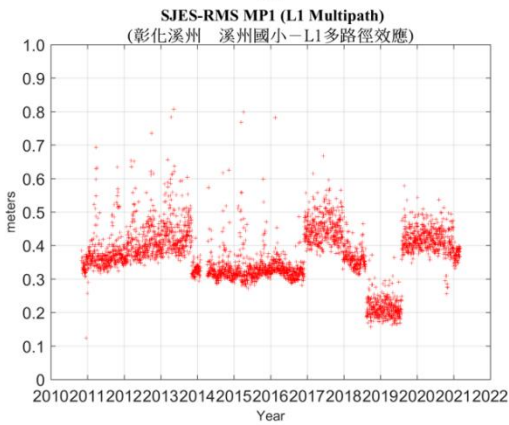
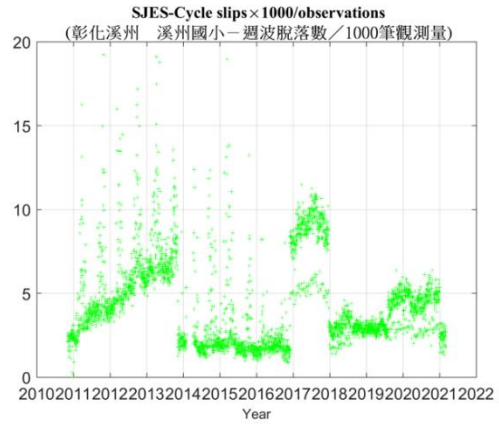
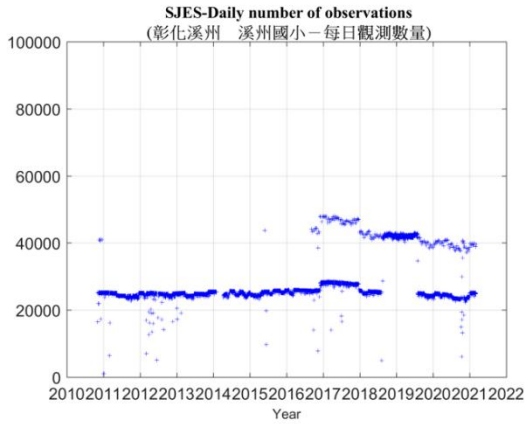
附件三、110年2月GNSS固定站訊號品質指標



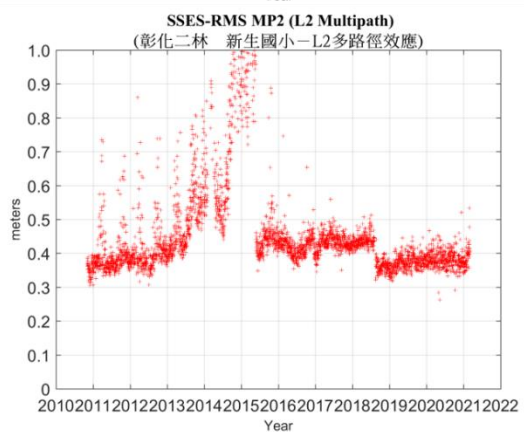
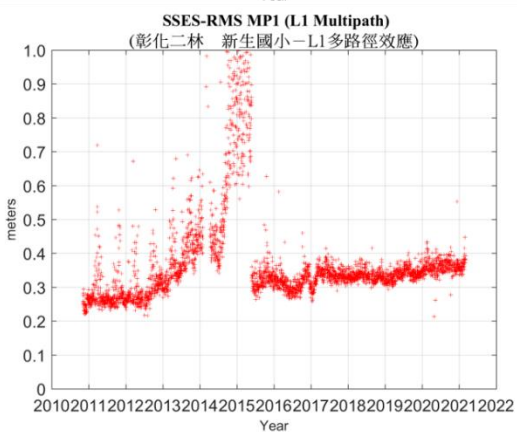
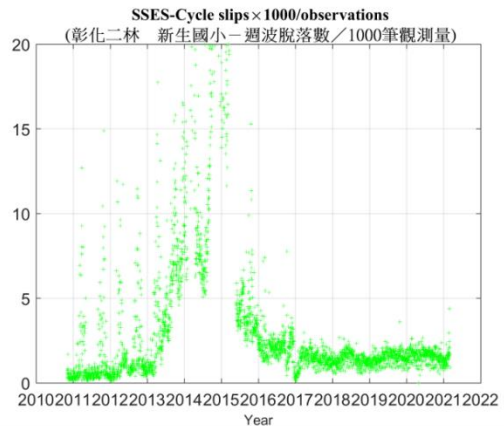
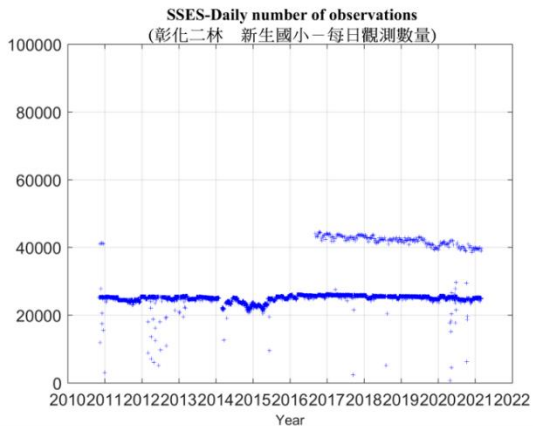
西港國小 GNSS 固定站訊號品質分析圖



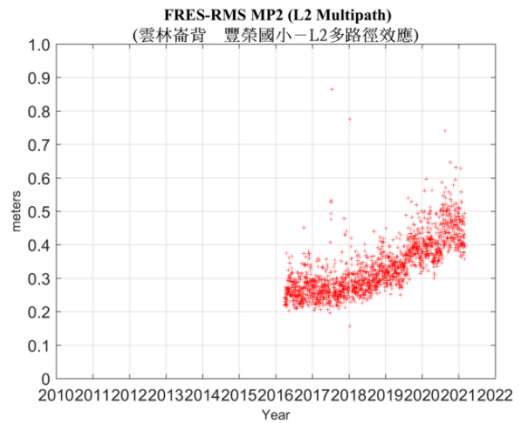
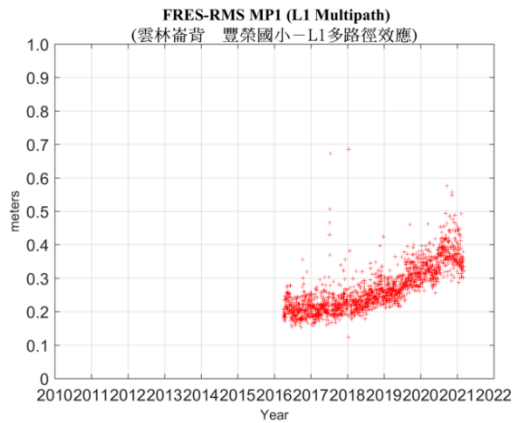
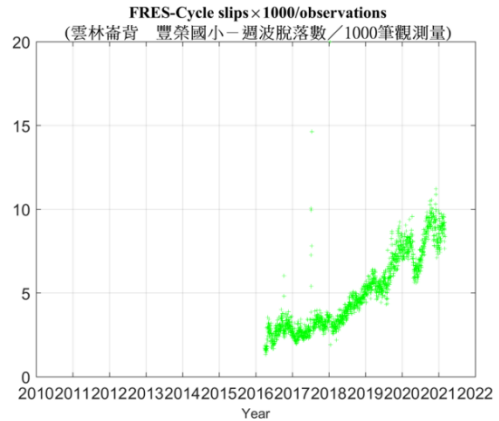
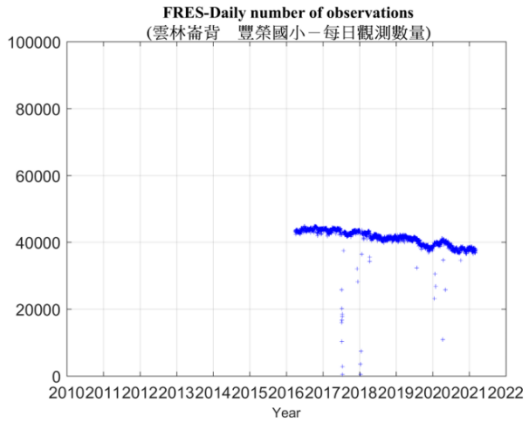
湖南國小 GNSS 固定站訊號品質分析圖



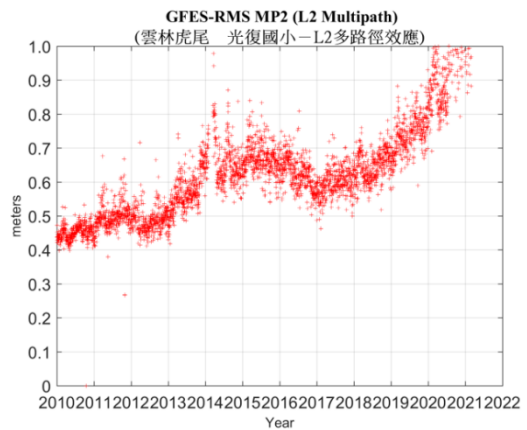
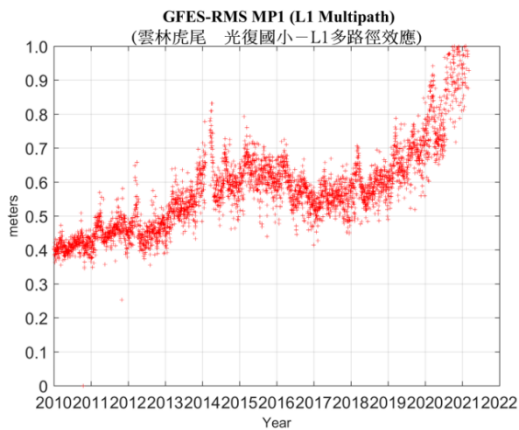
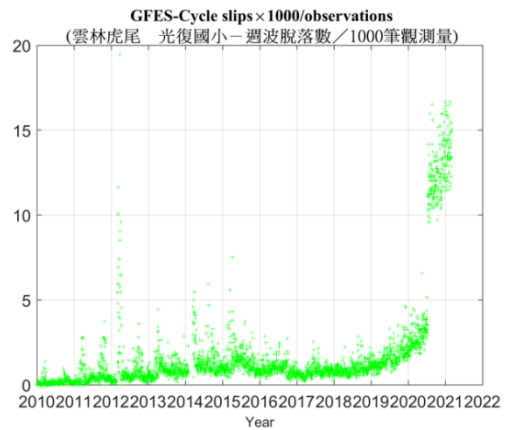
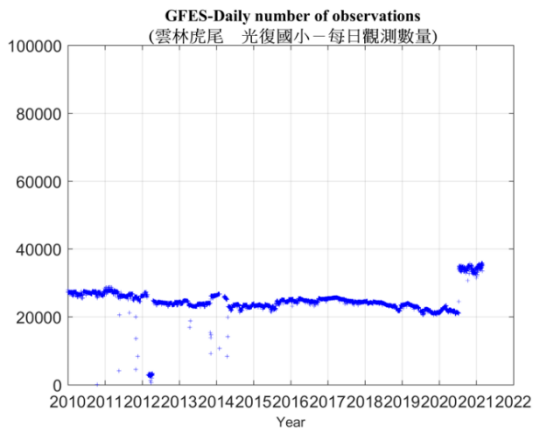
溪州國小 GNSS 固定站訊號品質分析圖



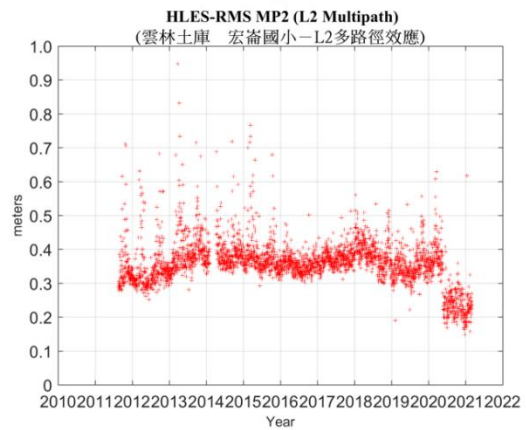
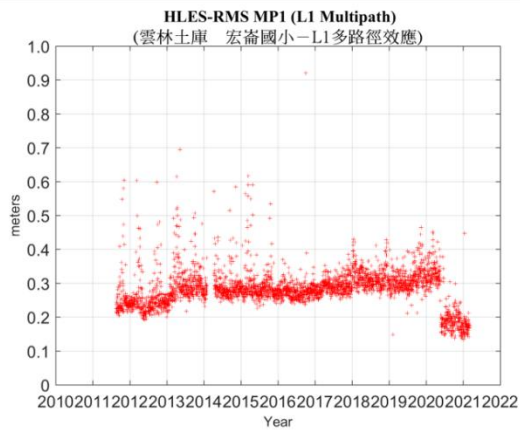
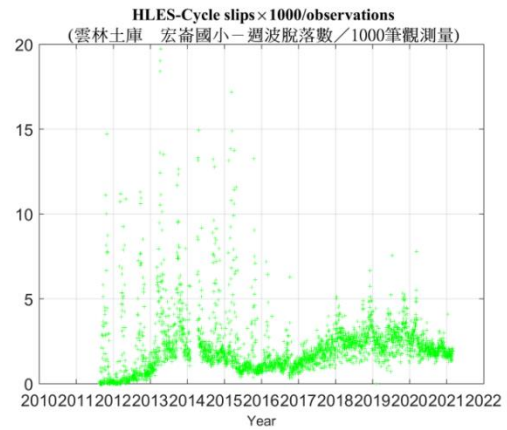
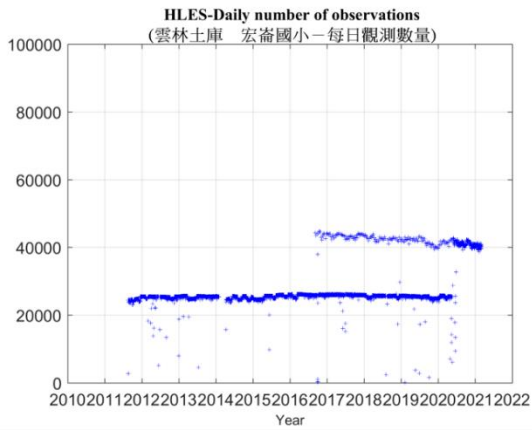
新生國小 GNSS 固定站訊號品質分析圖



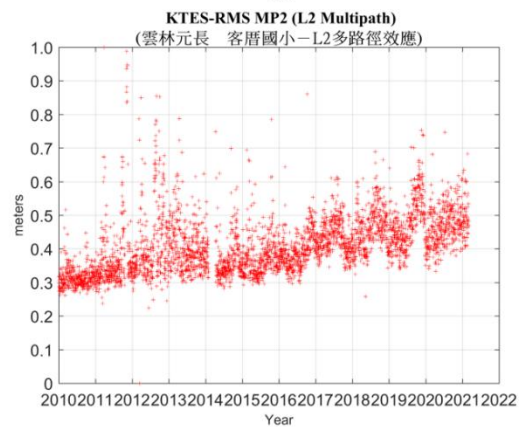
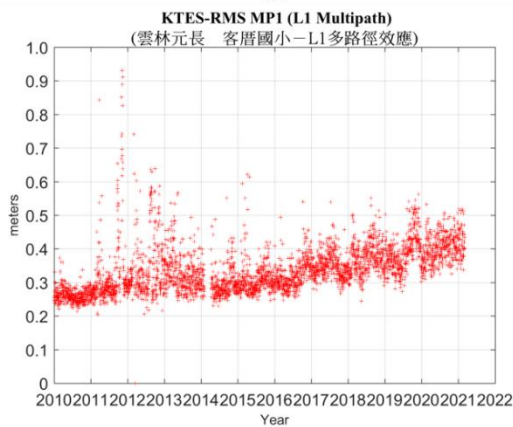
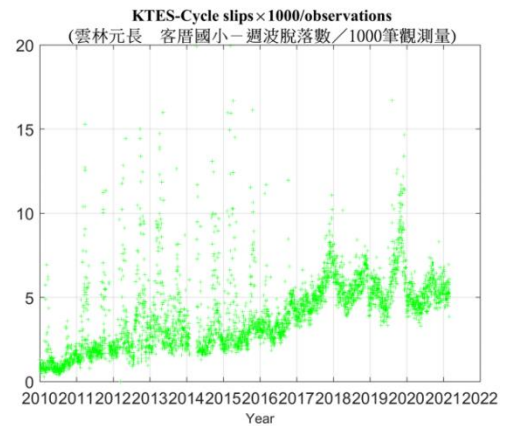
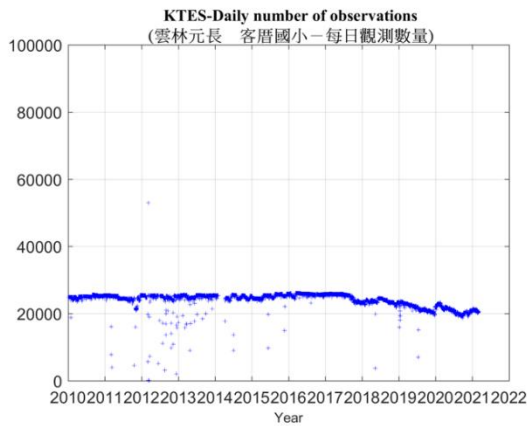
豐榮國小 GNSS 固定站訊號品質分析圖



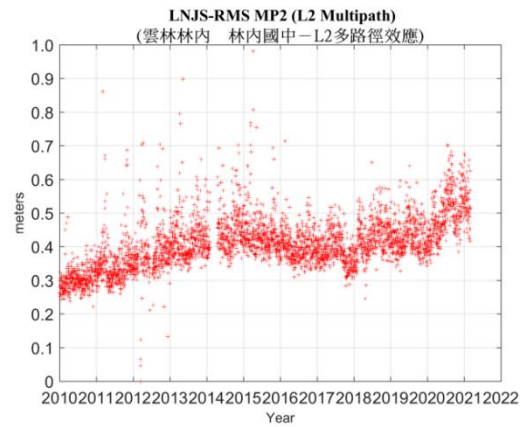
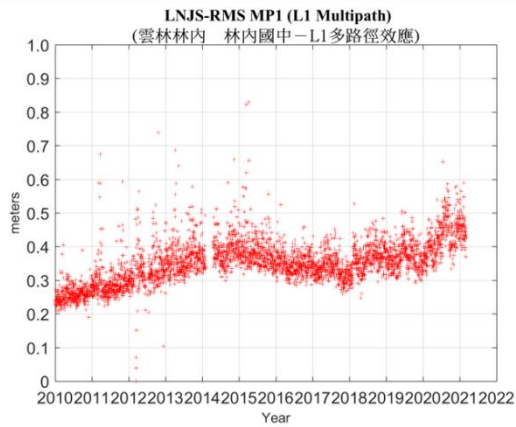
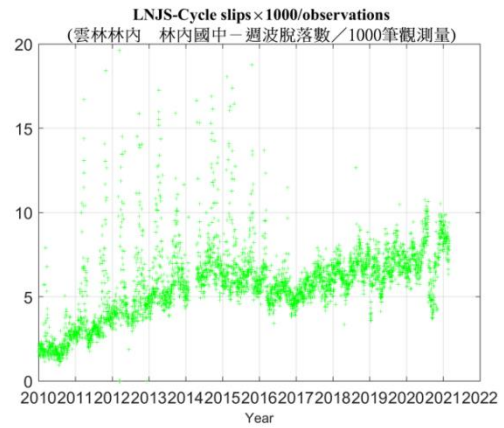
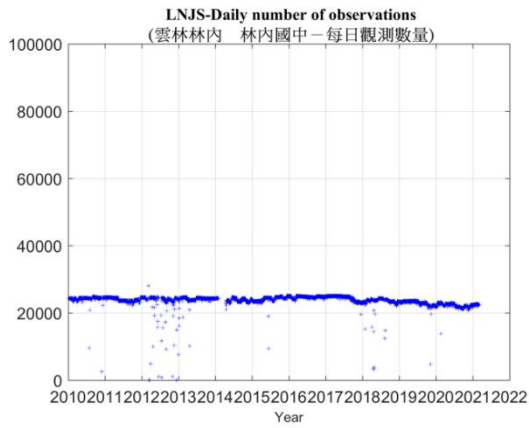
光復國小 GNSS 固定站訊號品質分析圖



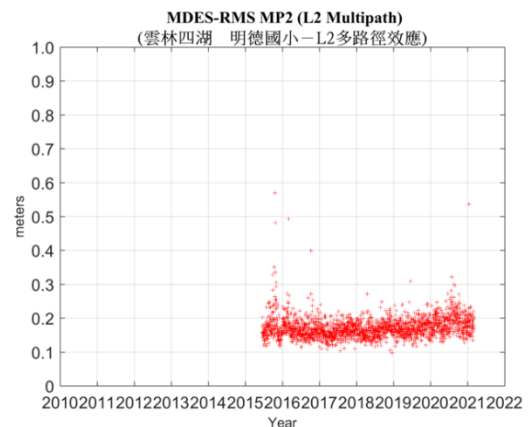
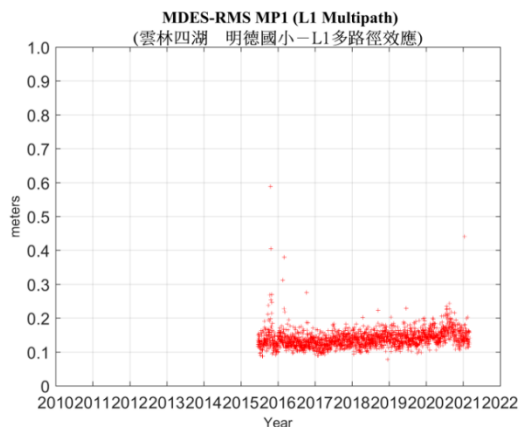
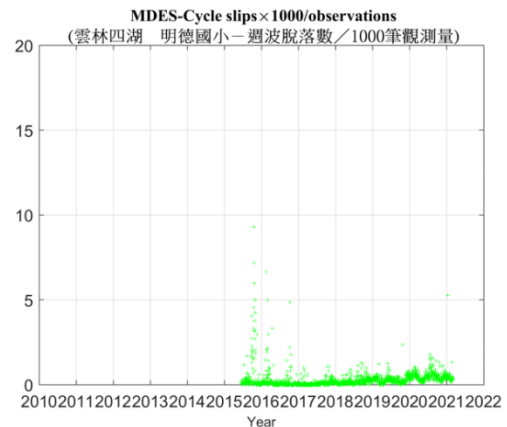
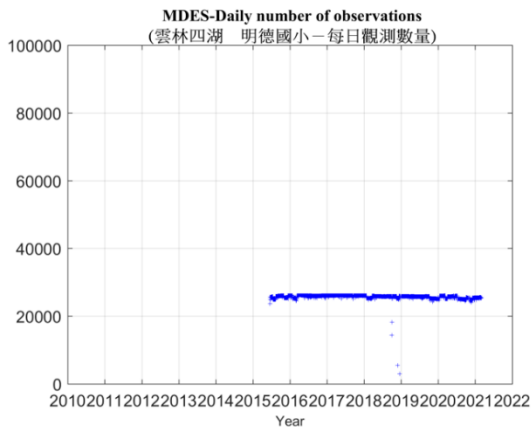
宏崙國小 GNSS 固定站訊號品質分析圖



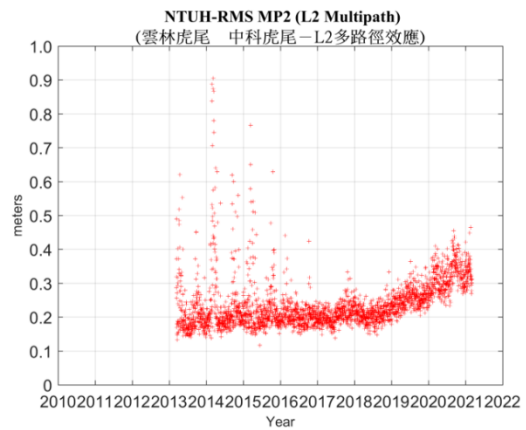
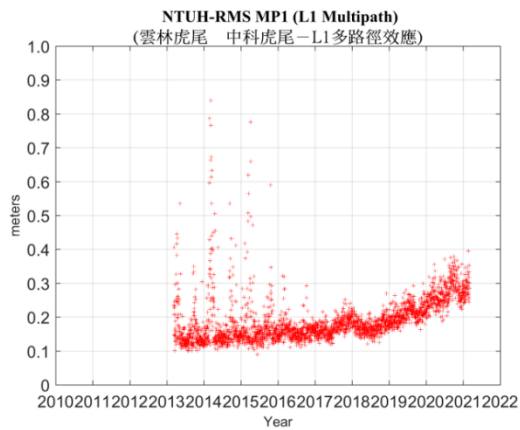
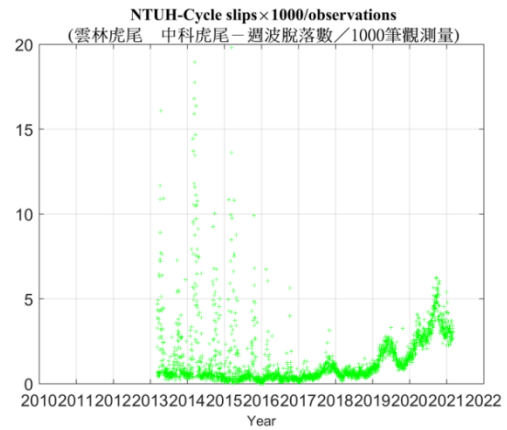
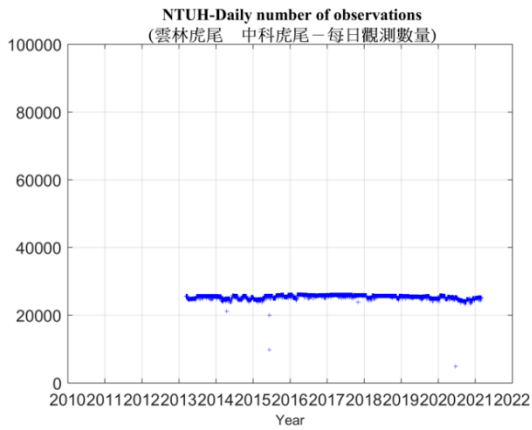
客厝國小 GNSS 固定站訊號品質分析圖



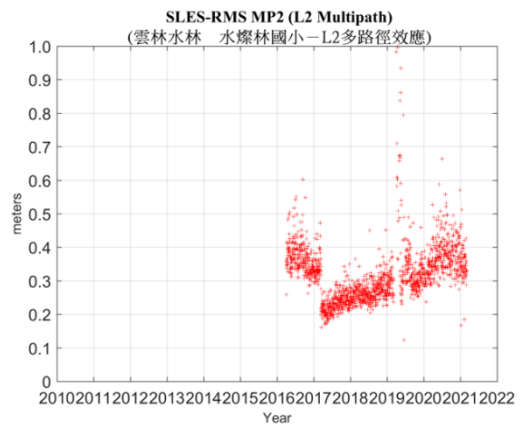
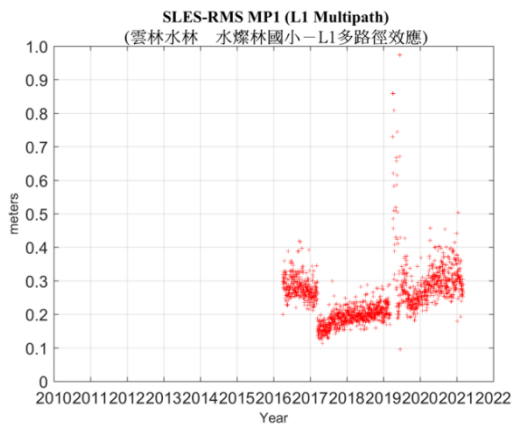
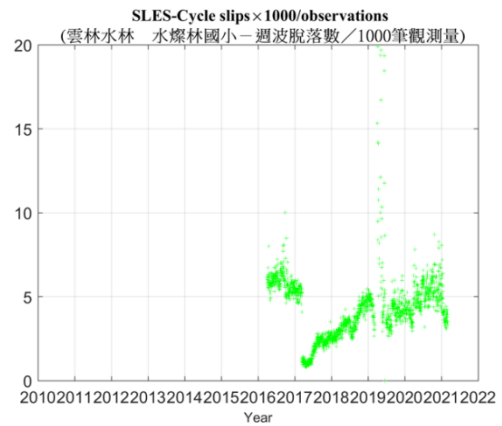
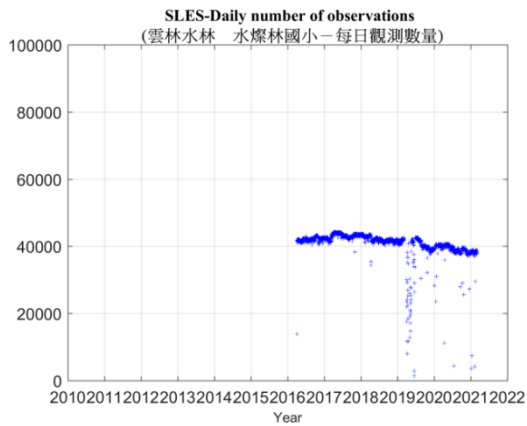
林內國中 GNSS 固定站訊號品質分析圖



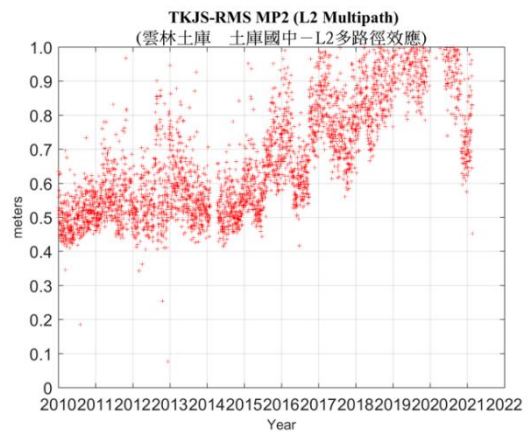
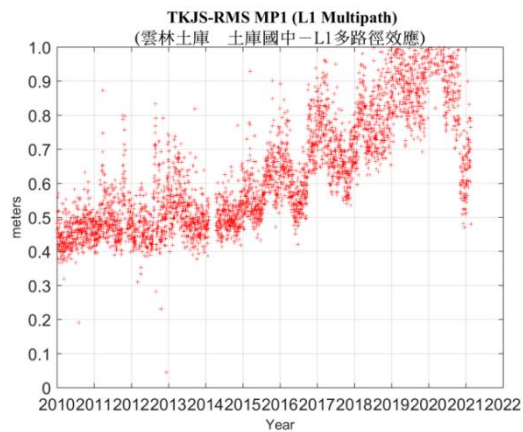
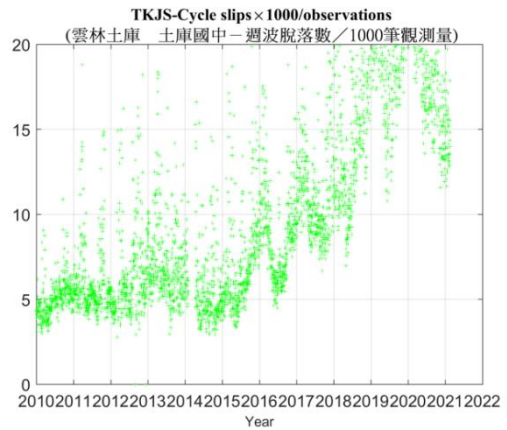
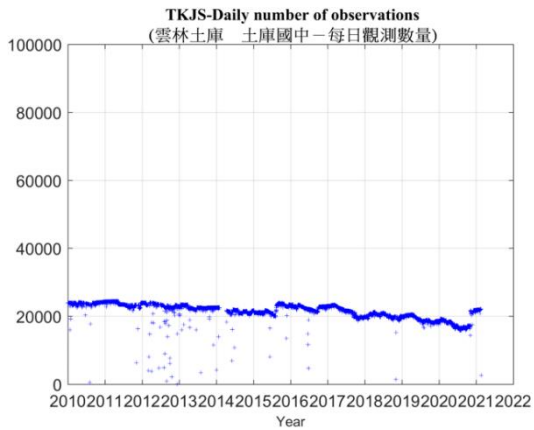
明德國小 GNSS 固定站訊號品質分析圖



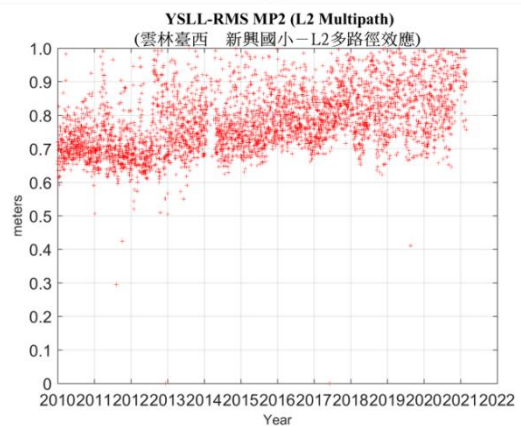
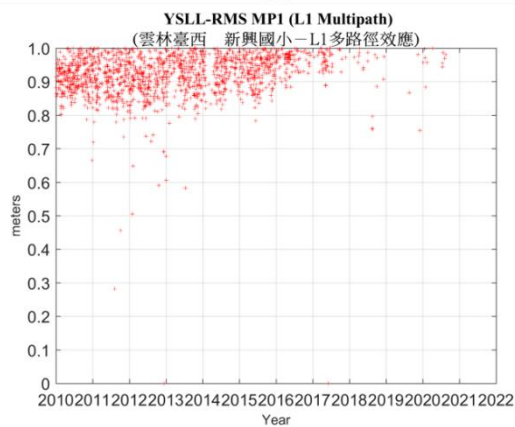
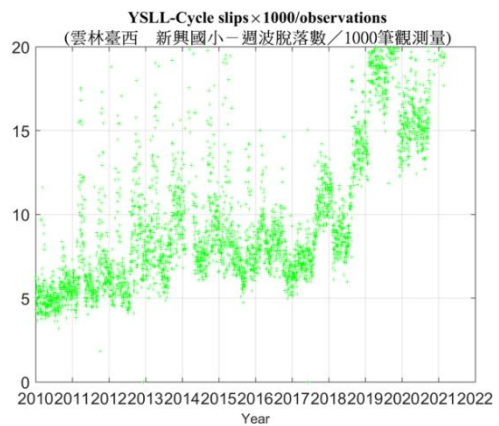
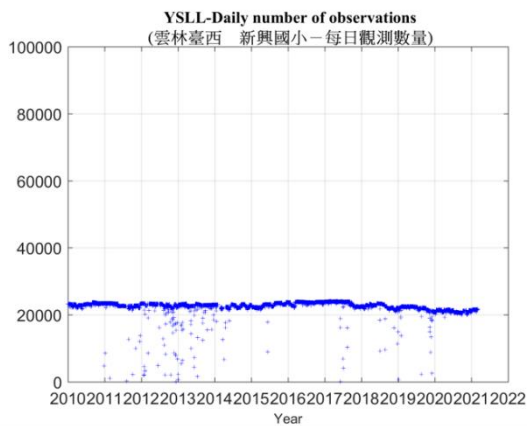
中科虎尾 GNSS 固定站訊號品質分析圖



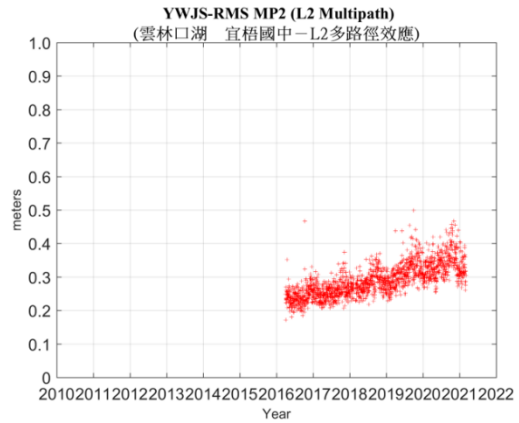
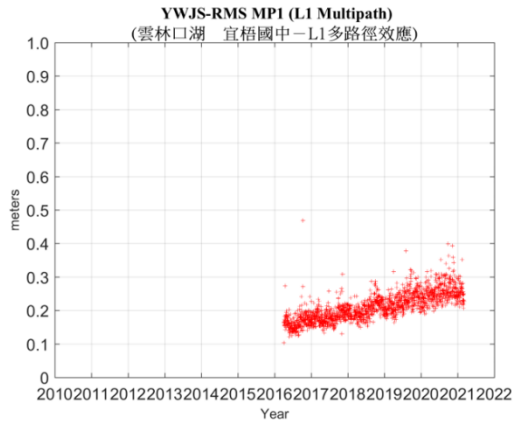
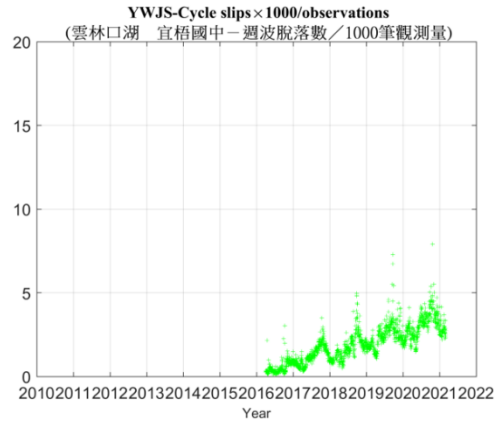
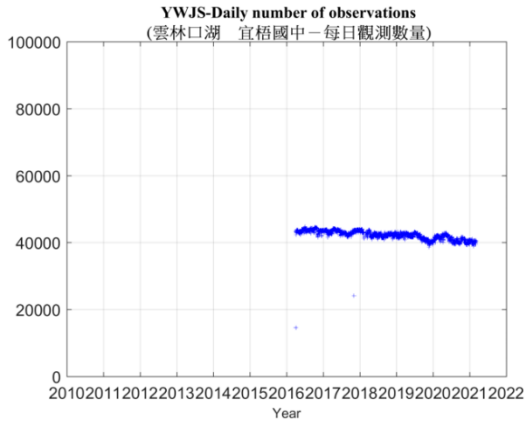
水燦林國小 GNSS 固定站訊號品質分析圖



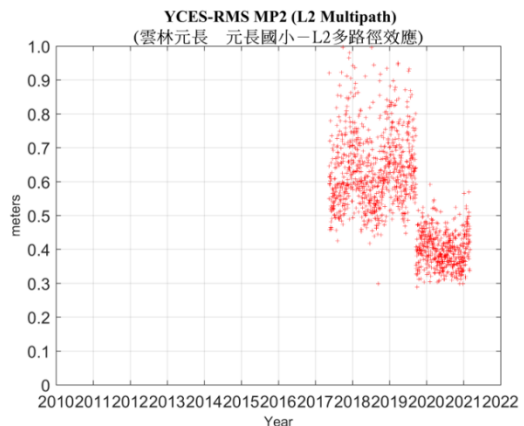
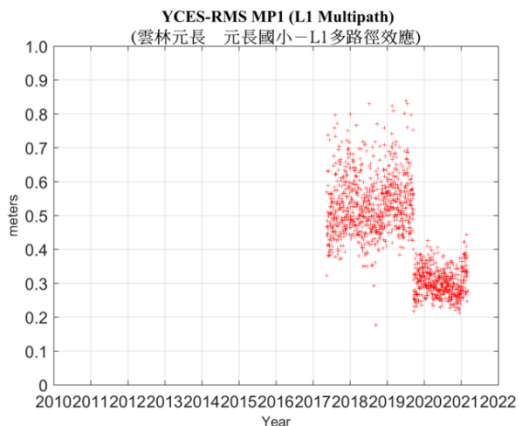
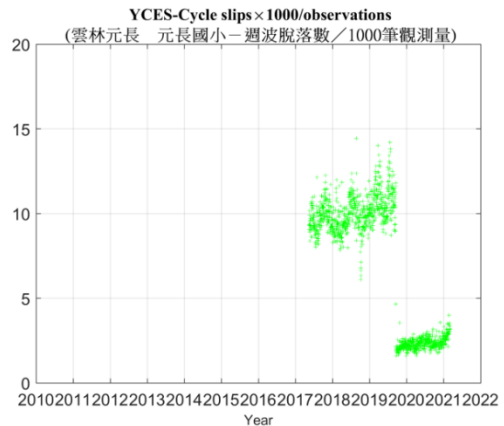
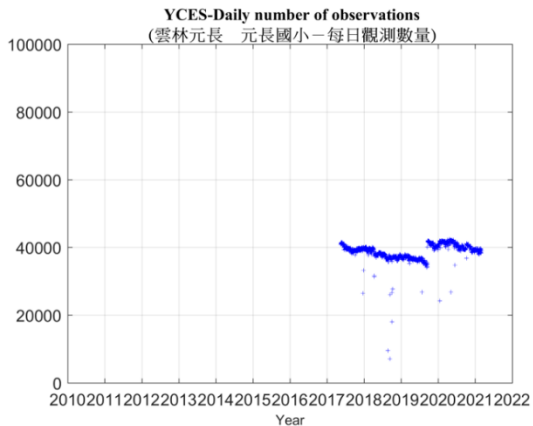
土庫國中 GNSS 固定站訊號品質分析圖



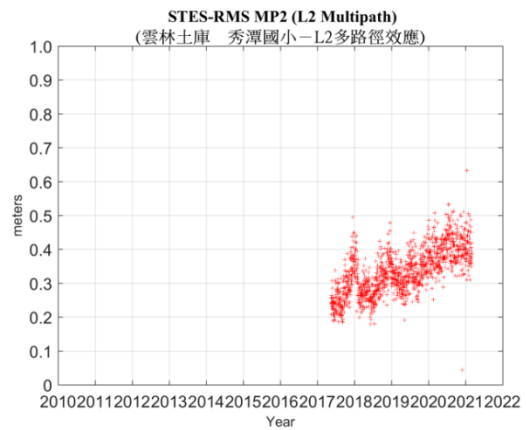
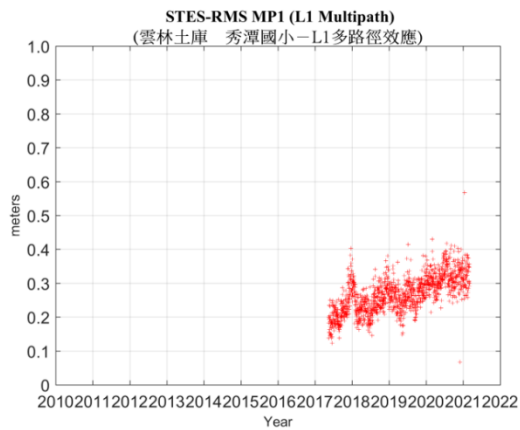
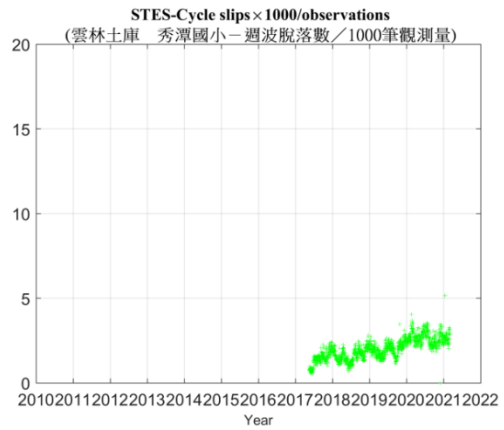
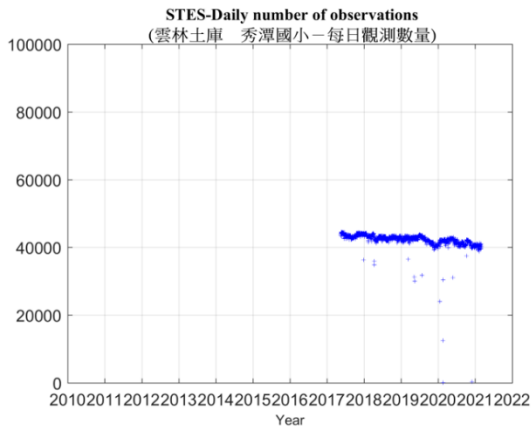
新興國小 GNSS 固定站訊號品質分析圖



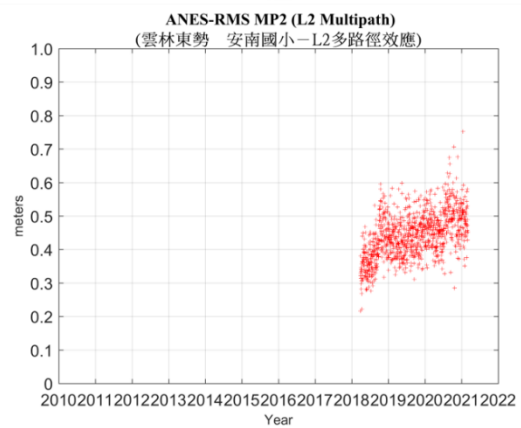
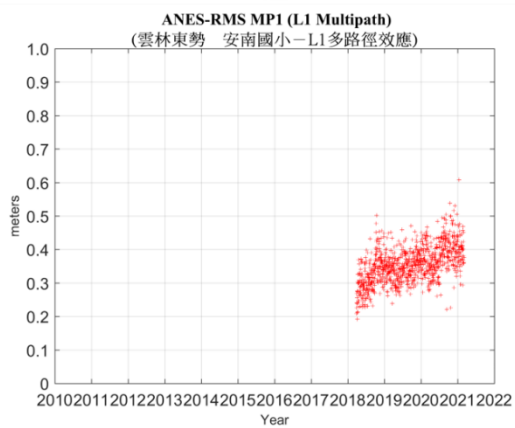
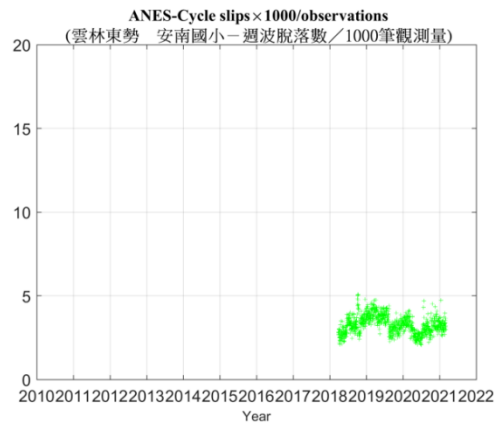
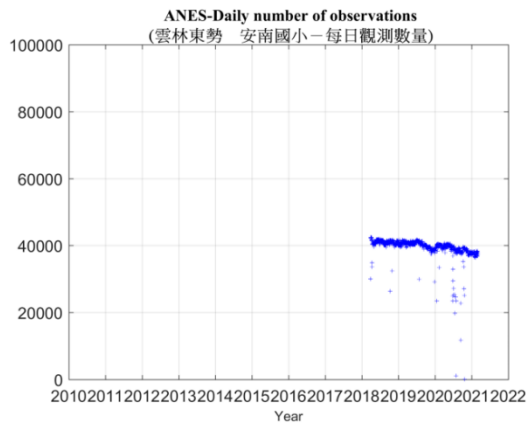
宜梧國中 GNSS 固定站訊號品質分析圖



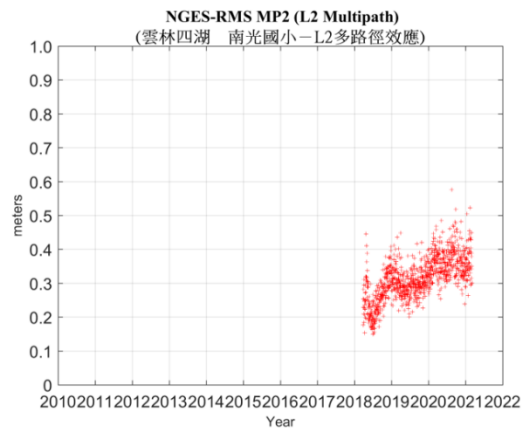
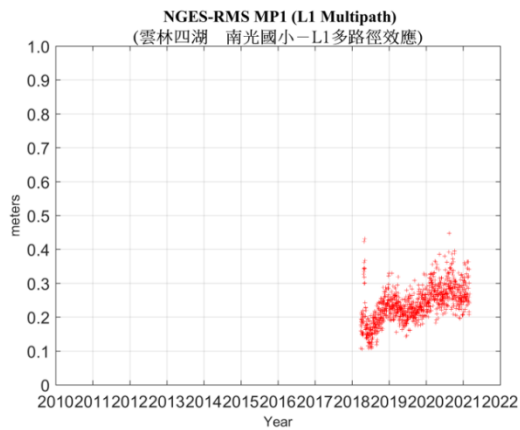
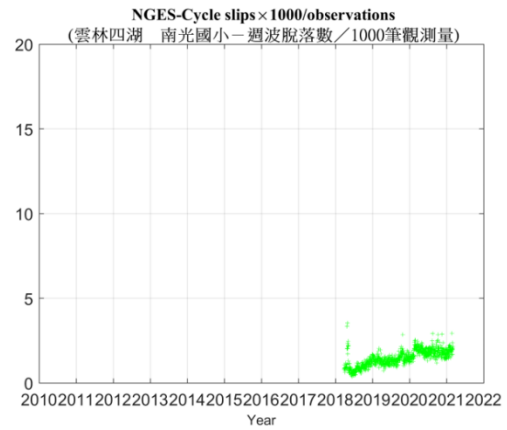
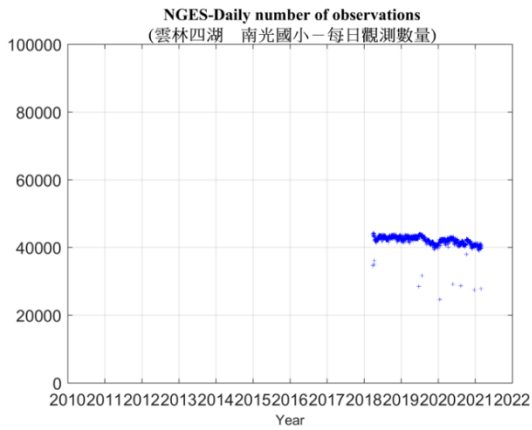
元長國小 GNSS 固定站訊號品質分析圖



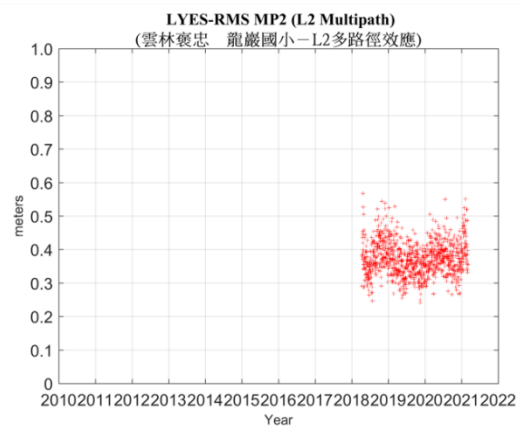
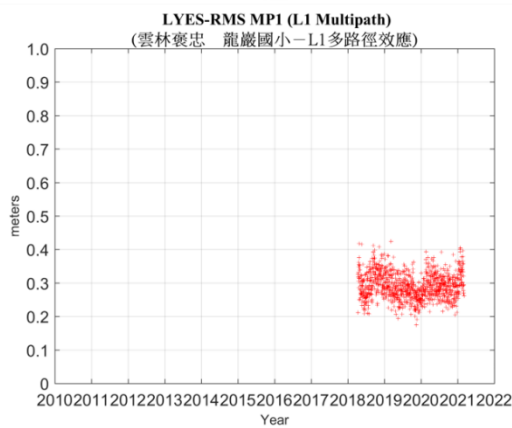
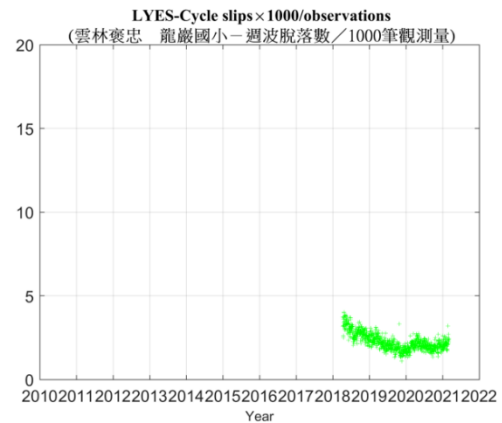
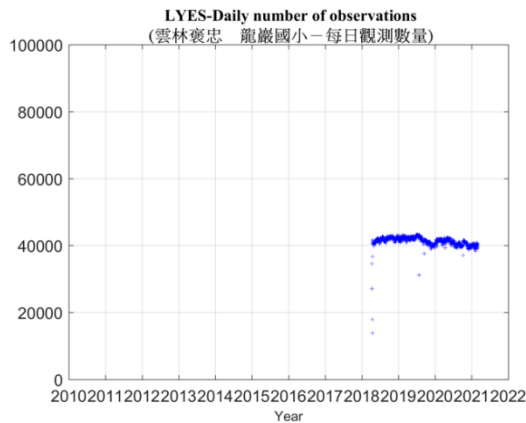
秀潭國小 GNSS 固定站訊號品質分析圖



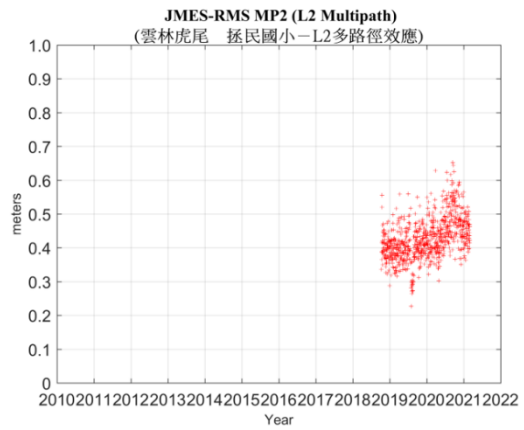
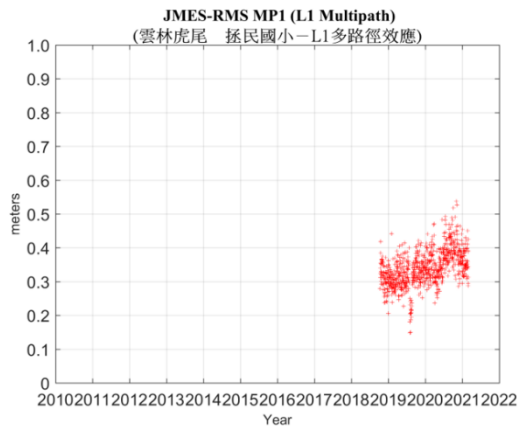
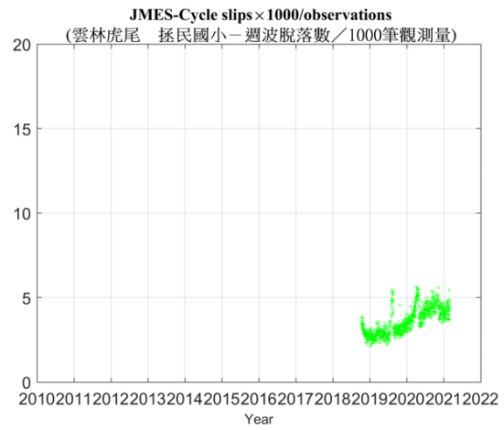
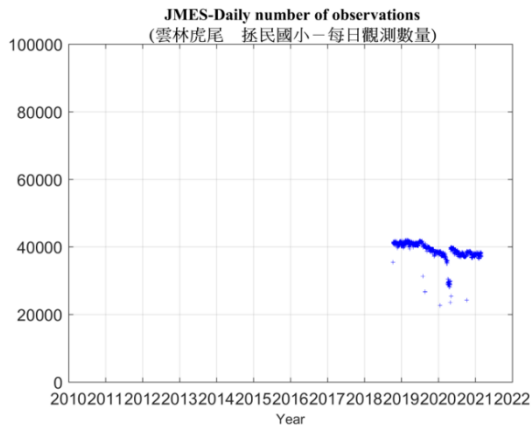
安南國小 GNSS 固定站訊號品質分析圖



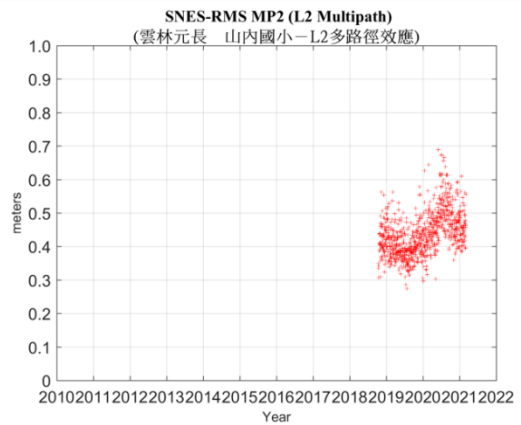
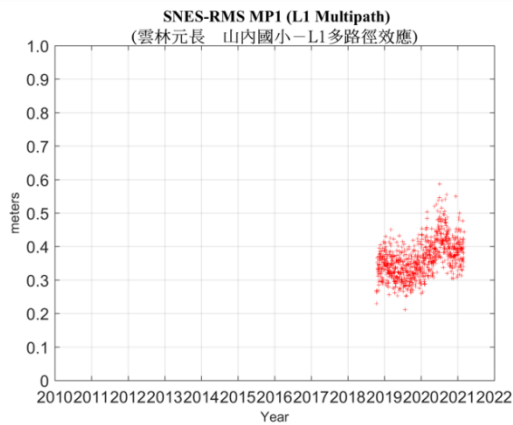
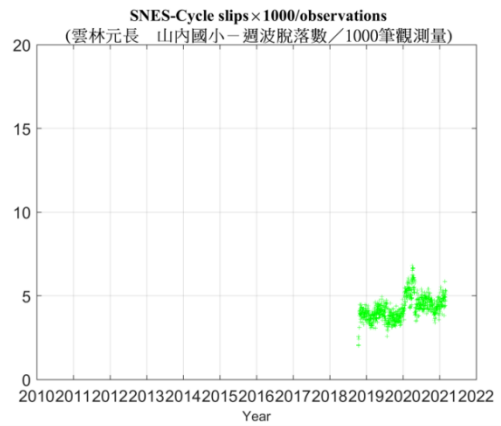
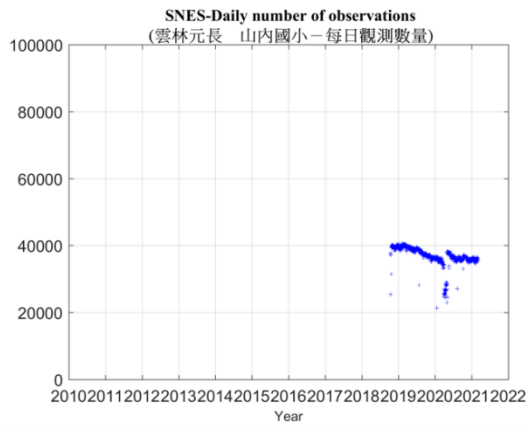
南光國小 GNSS 固定站訊號品質分析圖



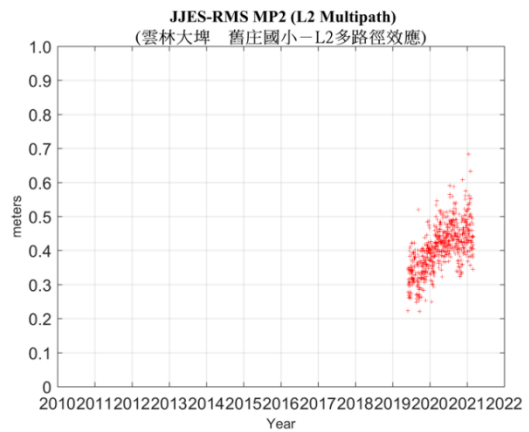
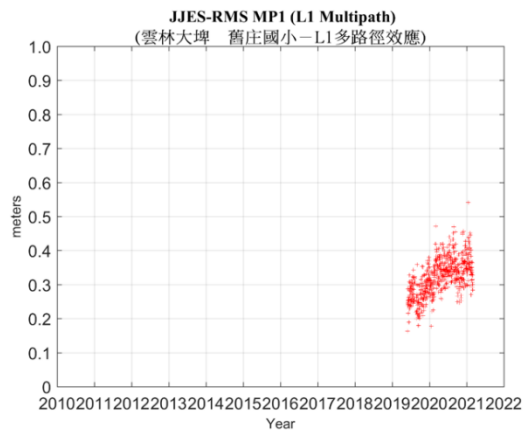
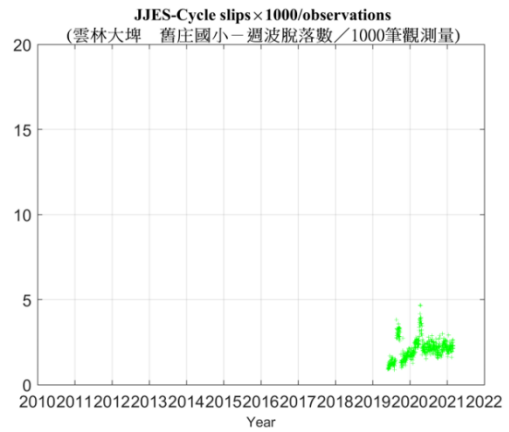
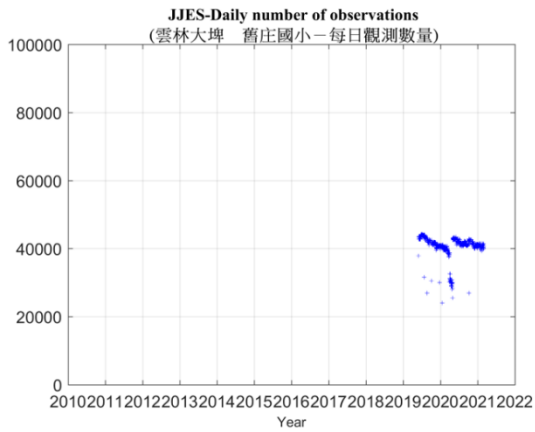
龍巖國小 GNSS 固定站訊號品質分析圖



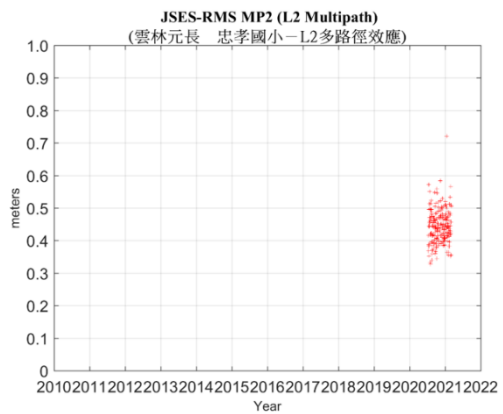
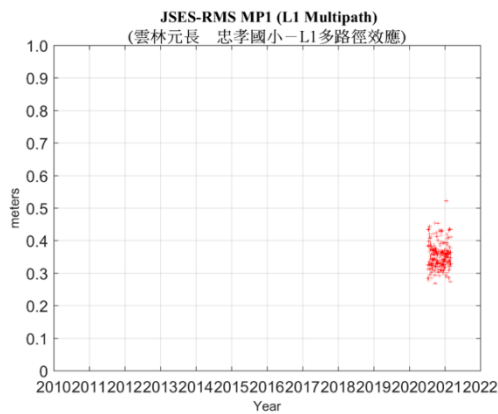
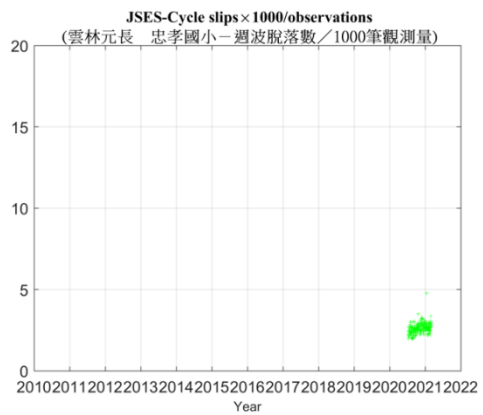
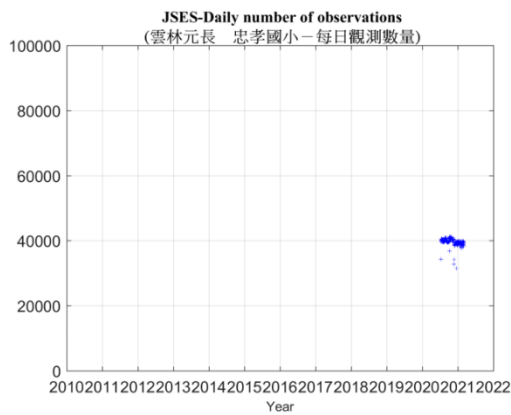
拯民國小 GNSS 固定站訊號品質分析圖



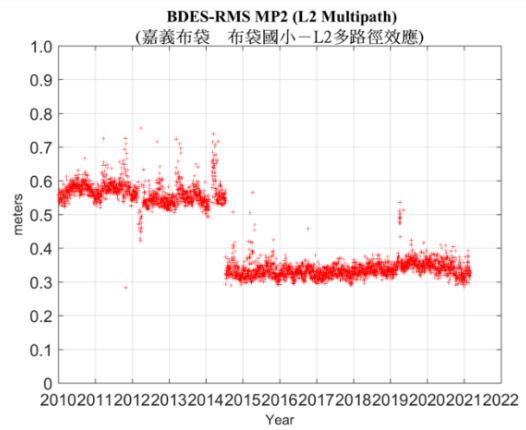
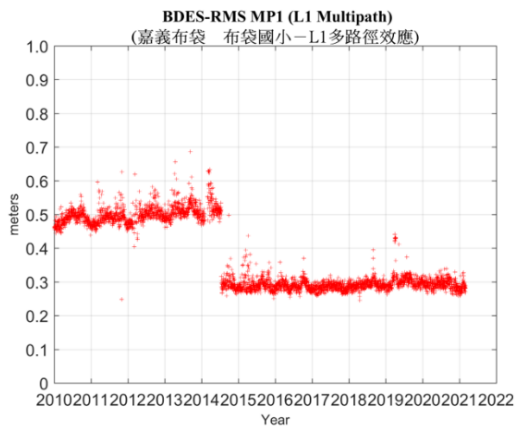
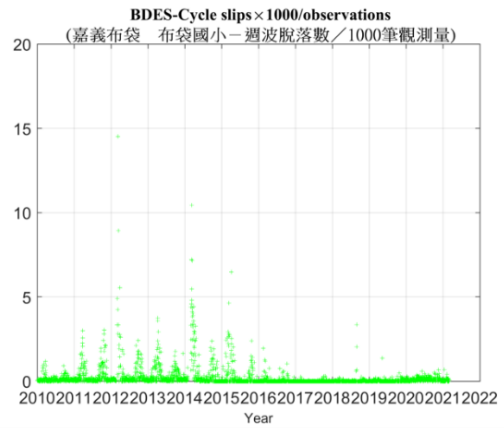
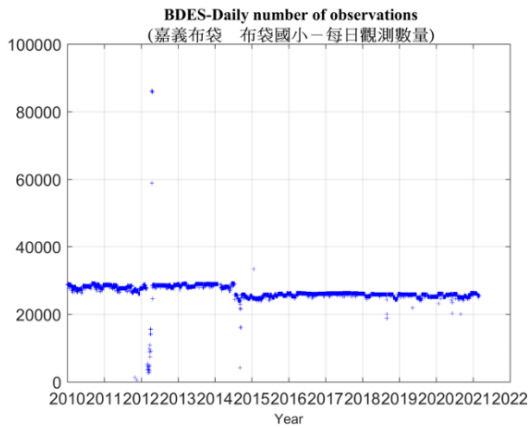
山內國小 GNSS 固定站訊號品質分析圖



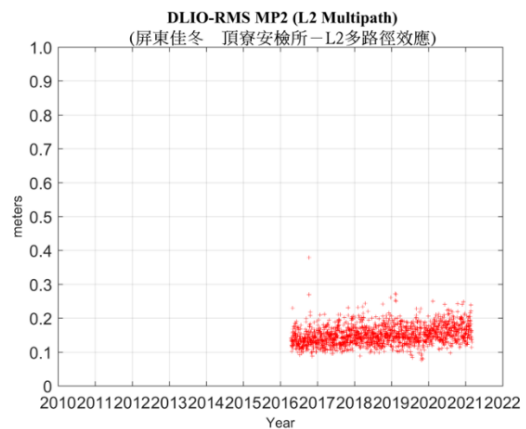
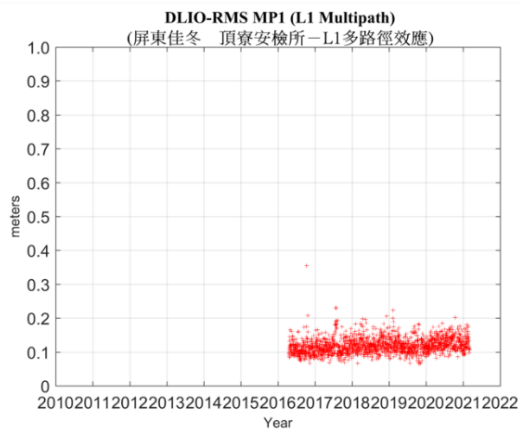
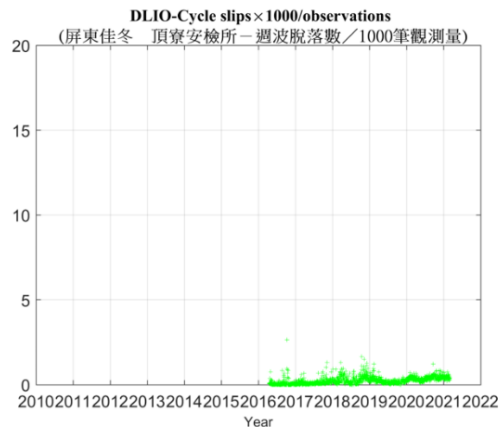
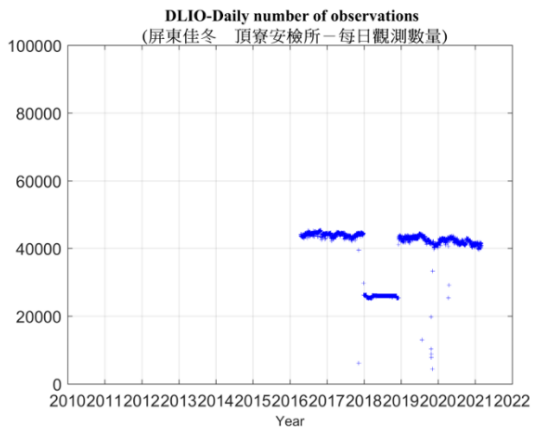
舊庄國小 GNSS 固定站訊號品質分析圖



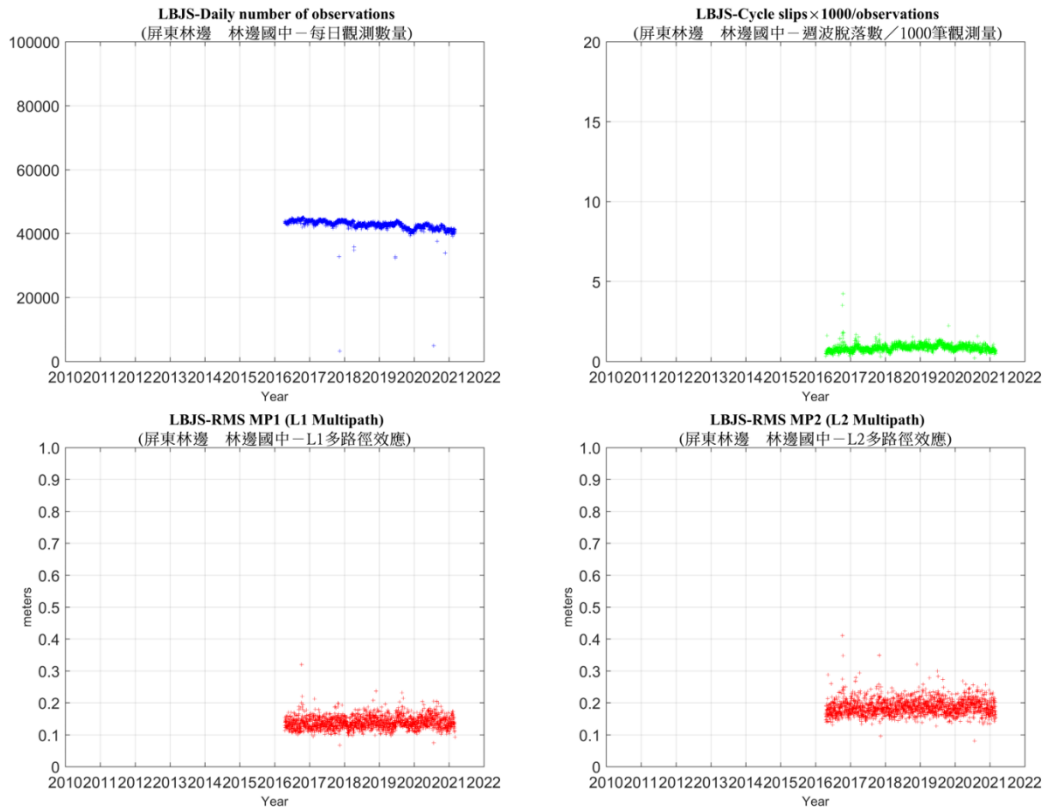
忠孝國小 GNSS 固定站訊號品質分析圖



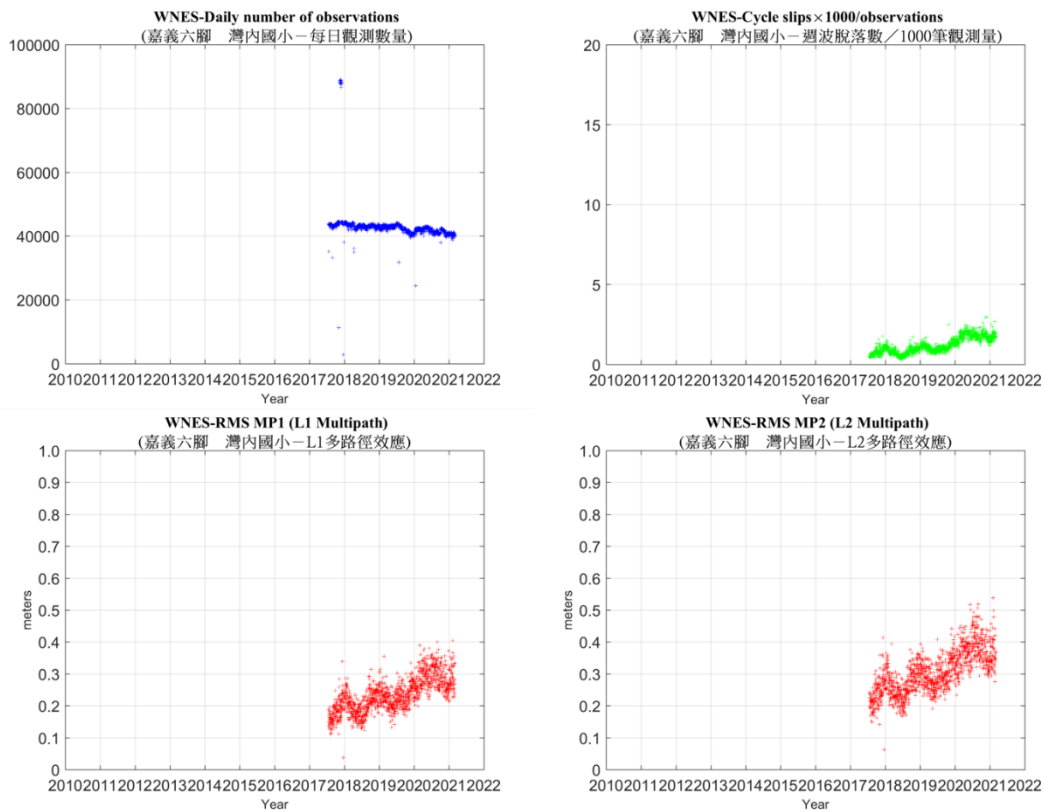
布袋國小 GPS 固定站訊號品質分析圖



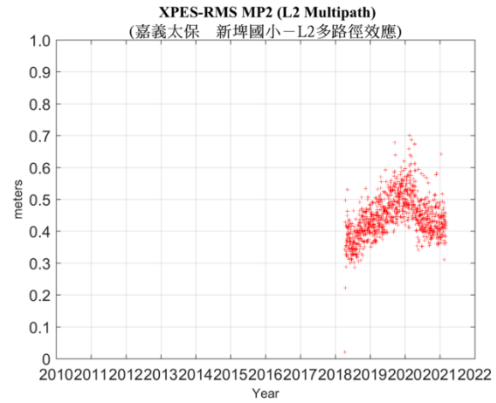
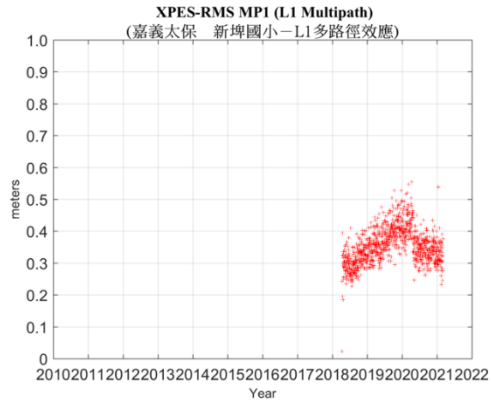
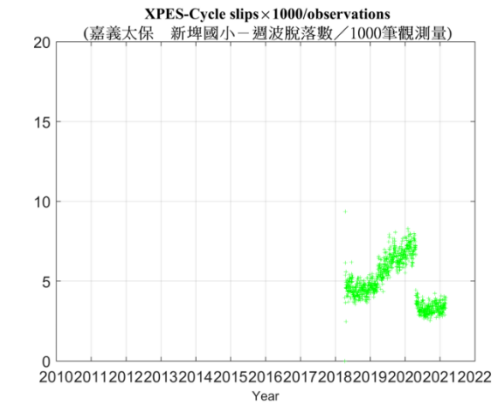
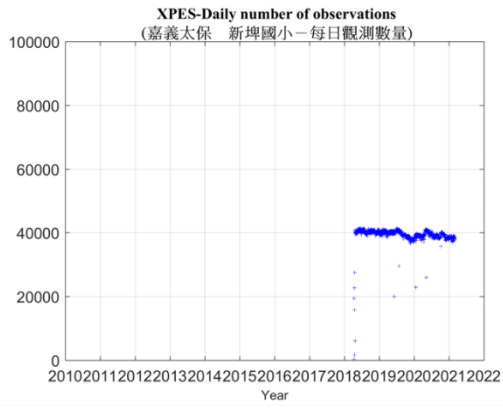
頂寮安檢所 GPS 固定站訊號品質分析圖



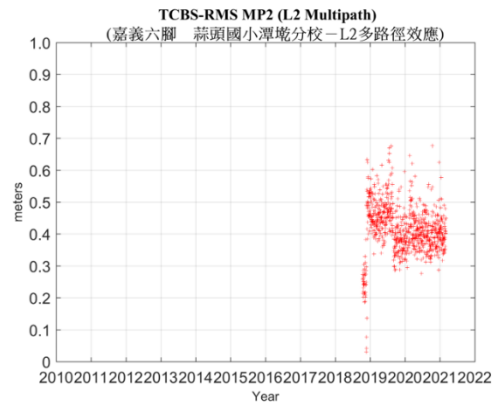
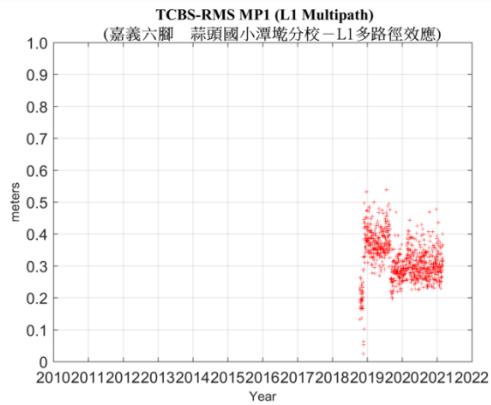
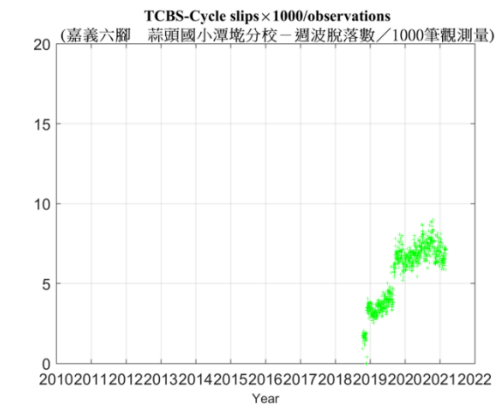
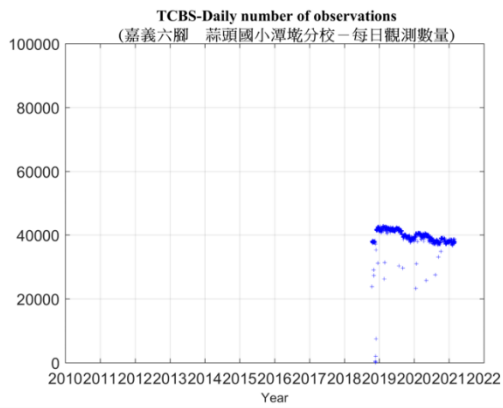
林邊國中 GPS 固定站訊號品質分析圖



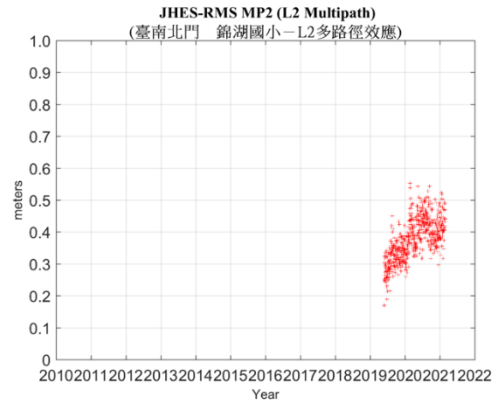
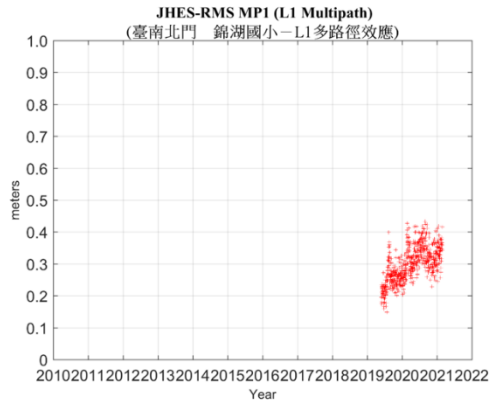
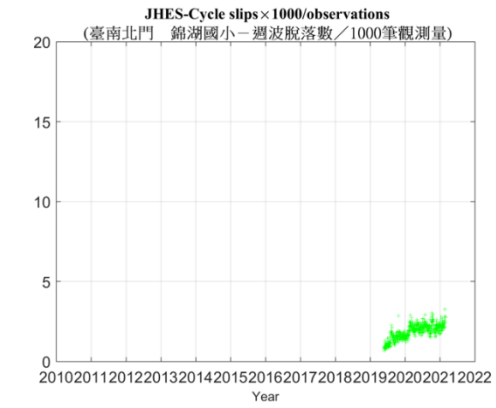
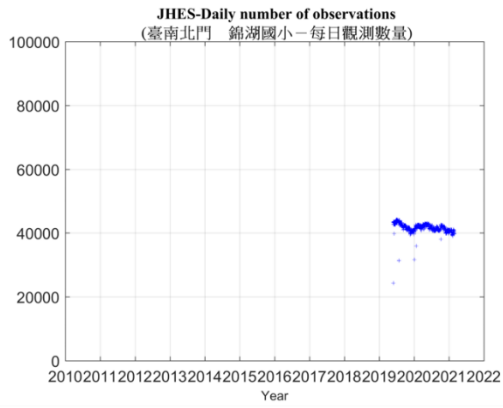
灣內國小 GPS 固定站訊號品質分析圖



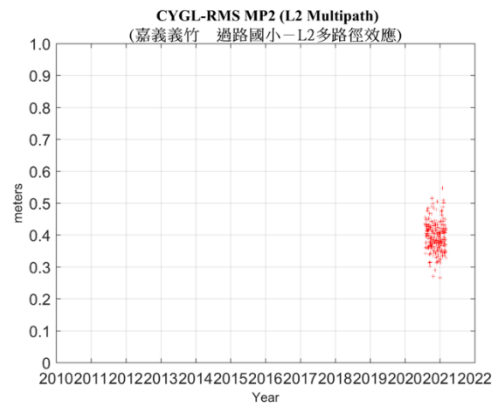
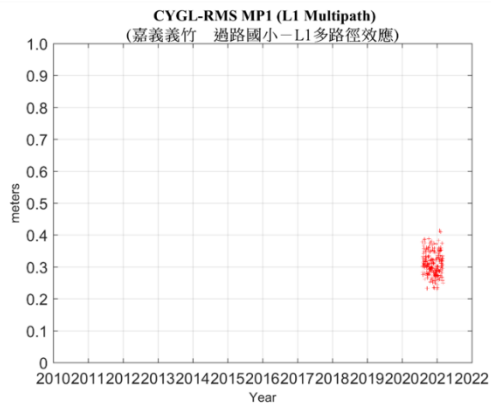
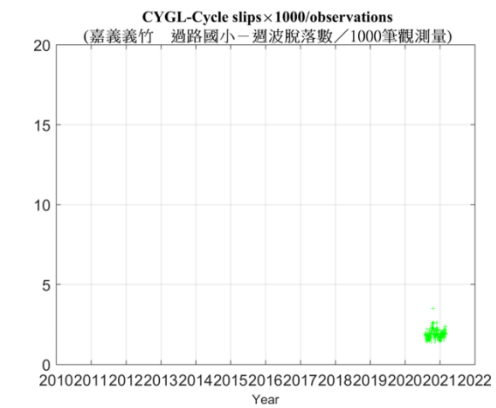
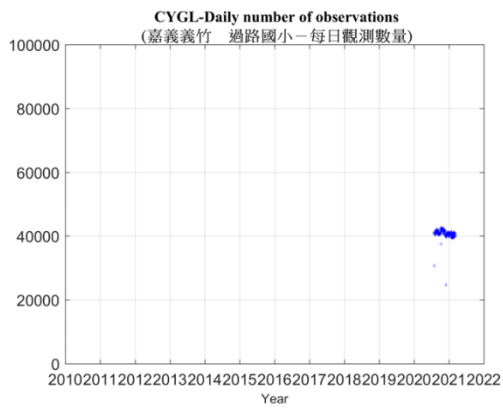
新埤國小 GPS 固定站訊號品質分析圖



蒜頭國小潭墘分校 GPS 固定站訊號品質分析圖



錦湖國小潭墘分校 GPS 固定站訊號品質分析圖















過路國小潭墘分校 GPS 固定站訊號品質分析圖







附件四、110年2月GNSS固定站障礙事件紀錄







1. 土庫國中
 - (1) 2/10~2/11 線路老舊損毀、斷電，資料缺漏2天。
 - (2) 2/19~2/26 接收儀異常，資料缺漏8天。
2. 秀潭國小
 - (1) 2/11~2/17 電力供應異常，由工程師現場檢修後排除。
3. 龍巖國小
 - (1) 2/20~2/23 網路設備異常，由工程師現場檢修後排除。
4. 錦湖國小
 - (1) 2/26~3/5 網路設備異常，由工程師現場檢修後排除。



附件五、110年2月GNSS固定站現場維護紀錄

時間	2021/02/17	地點	西港國小
維護前現場景況		維護後現場景況	
			
時間	2021/02/20	地點	湖南國小
維護前現場景況		維護後現場景況	
			
時間	2021/02/17	地點	新生國小
維護前現場景況		維護後現場景況	
			

時間	2021/02/05	地點	溪州國小
維護前現場景況		維護後現場景況	
			
時間	2021/02/05	地點	林內國中
維護前現場景況		維護後現場景況	
			
時間	2021/02/18	地點	土庫國中
維護前現場景況		維護後現場景況	
			







時間	2021/02/02	地點	宏崙國小
維護前現場景況		維護後現場景況	
			
時間	2021/02/18	地點	秀潭國小
維護前現場景況		維護後現場景況	
			
時間	2021/02/18	地點	客厝國小
維護前現場景況		維護後現場景況	
			

時間	2021/02/18	地點	元長國小
維護前現場景況		維護後現場景況	
			
時間	2021/02/17	地點	新興國小
維護前現場景況		維護後現場景況	
			
時間	2021/02/20	地點	光復國小
維護前現場景況		維護後現場景況	
			







時間	2021/02/02	地點	中科虎尾(台大醫院雲林分院 虎尾院區)
維護前現場景況		維護後現場景況	
			
時間	2021/02/17	地點	豐榮國小
維護前現場景況		維護後現場景況	
			
時間	2021/02/19	地點	水燦林國小
維護前現場景況		維護後現場景況	
			





時間	2021/02/02	地點	明德國小
維護前現場景況		維護後現場景況	
			
時間	2021/02/19	地點	宜梧國中
維護前現場景況		維護後現場景況	
			
時間	2021/02/19	地點	龍巖國小
維護前現場景況		維護後現場景況	
			

時間	2021/02/19	地點	安南國小
維護前現場景況		維護後現場景況	
			
時間	2021/02/01	地點	南光國小
維護前現場景況		維護後現場景況	
			
時間	2021/02/02	地點	拯民國小
維護前現場景況		維護後現場景況	
			

時間	2021/02/02	地點	山內國小
維護前現場景況		維護後現場景況	
			
時間	2021/02/02	地點	舊庄國小
維護前現場景況		維護後現場景況	
			
時間	2021/02/18	地點	忠孝國小
維護前現場景況		維護後現場景況	
			

時間	2021/02/01	地點	布袋國小
維護前現場景況		維護後現場景況	
			
時間	2021/02/02	地點	灣內國小
維護前現場景況		維護後現場景況	
			
時間	2021/02/02	地點	新埤國小
維護前現場景況		維護後現場景況	
			

時間	2021/02/02	地點	蒜頭國小潭墘分校
維護前現場景況		維護後現場景況	
			
時間	2021/02/03	地點	林邊國中
維護前現場景況		維護後現場景況	
			
時間	2021/02/03	地點	頂寮安檢所
維護前現場景況		維護後現場景況	
			

時間	2021/02/01	地點	錦湖國小
維護前現場景況		維護後現場景況	
			
時間	2021/02/02	地點	過路國小
維護前現場景況		維護後現場景況	
			

附件六、110年2月深層水準樁資料下載紀錄

地層下陷深層水準樁資料下載紀錄表

一、地點：土庫國中 秀潭國小 中科虎尾 溪州國小 灣內國小

二、深度：70公尺 100公尺 130公尺 300公尺

三、資料頻率： 1 小時 _____ 分鐘

四、下載人員：蔡倫京 檢核人員：陳怡宏

五、下載日期：110 年 03 月 02 日

六、資料期間：(起) 106 年 07 月 06 日 14 時 00 分 00 秒

(迄) 110 年 03 月 02 日 12 時 00 分 00 秒

七、儀器檢核：

(1)電子變位計：正常 故障 原因 _____

(2)自計式紀錄器：正常 故障 原因 _____

(3)系統工作電源：正常 故障 原因 _____

七、檢查現場：

(1)樁位保護台：正常 損壞 原因 _____

(2)防潮儀器箱：正常 損壞 原因 _____

八、現場照片：



附件七、110年2月深層水準樁現場維護紀錄

時間	2021/02/02	地點	灣內國小
維護前現場景況		維護後現場景況	
