


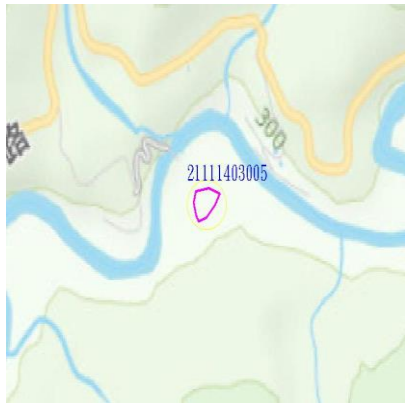



變異點資訊			
變遷期別	11403 期	監測類型	中央管河川水庫
變異點編號	21111403005	圖幅資訊	9722-4-050 碧湖
中心點坐標	E:323444.00 N:2754392.00	變異點面積	2161.74 平方公尺
參考地籍	坪堵段 0068-0000 號		
前期衛星影像 (Pleiades) 拍攝日期 (2025/01/14)		後期衛星影像 (SPOT6) 拍攝日期 (2025/02/15)	
			
彩色航照圖		電子地圖	
			
回報資訊			
權責單位	臺北水源特定區管理分署	查報日期	2025/04/02
查證結果	違規	變異類型	整地
內容描述	本日現勘新北市坪林區坪堵段 13、14、15 及 68 地號土地附近，現況有疑似未經申請擅自開挖整地及施作建築物基礎等情事，有關建物部分已會辦建管科本權責卓處；涉土地違規使用，已函請新北市政府本於權責卓處。（詳文號:1140200613）		
現地照片			

變異點資訊			
變遷期別	114033 期	監測類型	中央管河川水庫
變異點編號	211114033006	圖幅資訊	9722-4-029 坪林
中心點坐標	E:322118.00 N:2760176.00	變異點面積	1275.62 平方公尺
參考地籍	大粗坑段大粗坑小段 0236-0000 號		
前期衛星影像（SPOT6） 拍攝日期（2025/01/20）		後期衛星影像（Pleiades） 拍攝日期（2025/02/28）	
			
彩色航照圖		電子地圖	
			
回報資訊			
權責單位	臺北水源特定區管理分署	查報日期	2025/03/28
查證結果	違規	變異類型	整地
內容描述	本日現勘坪林區大粗坑段大粗坑小段 236 地號附近土地，現場有疑似未經申請擅自開挖整地、施作擋土設施及興建鐵皮構造物等情事，涉及違章情事，已敬會建管科本權責卓處，涉嫌土地使用違規部分，則函請新北市政府本職權卓處。（詳文號:1140200590）		

現地照片




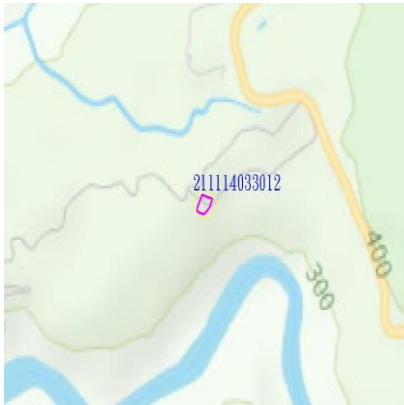


第 114033 期中央管河川水庫變異（編號 211114033010）查證回報成果

變異點資訊			
變遷期別	114033 期	監測類型	中央管河川水庫
變異點編號	211114033010	圖幅資訊	9722-4-039 石槽
中心點坐標	E:321084.00 N:2756630.00	變異點面積	301.31 平方公尺
參考地籍	慶林段 1413-0000 號		
前期衛星影像（SPOT6） 拍攝日期（2025/02/15）		後期衛星影像（Pleiades） 拍攝日期（2025/02/28）	
			
彩色航照圖		電子地圖	
			
回報資訊			
權責單位	臺北水源特定區管理分署	查報日期	2025/04/01
查證結果	違規	變異類型	整地
內容描述	本日現勘新北市坪林區慶林段 1413 及 1438 地號土地（TWD97:X321914 , Y2756426）附近，現況有疑似未經申請擅自開挖整地情事，已函請新北市政府本權責卓處。（詳文號:1140200611）		

現地照片



變異點資訊			
變遷期別	114033 期	監測類型	中央管河川水庫
變異點編號	211114033012	圖幅資訊	9722-4-039 石槽
中心點坐標	E:321851.00 N:2755119.00	變異點面積	638.41 平方公尺
參考地籍	保安段 0673-0000 號		
前期衛星影像 (SPOT6) 拍攝日期 (2025/02/15)		後期衛星影像 (Pleiades) 拍攝日期 (2025/02/28)	
			
彩色航照圖		電子地圖	
			
回報資訊			
權責單位	臺北水源特定區管理分署	查報日期	2025/04/02
查證結果	違規	變異類型	整地
內容描述	本日現勘新北市坪林區保安段 673 地號土地附近，現況有疑似未經申請擅自施作擋土設施(二次施工)及鋪設水泥鋪面等情事，已函請新北市政府本權責卓處。(詳文號:1140200612)		

現地照片



第 114033 期中央管河川水庫變異（編號 211114033020）查證回報成果

變異點資訊

變遷期別	114033 期	監測類型	中央管河川水庫
變異點編號	211114033020	圖幅資訊	9722-1-023 烏山
中心點坐標	E:332877.00 N:2760124.00	變異點面積	553.93 平方公尺
參考地籍	烏山段烏山小段 0035-0000 號		

前期衛星影像 (SPOT6)

拍攝日期 (2025/01/20)



後期衛星影像 (Pleiades)

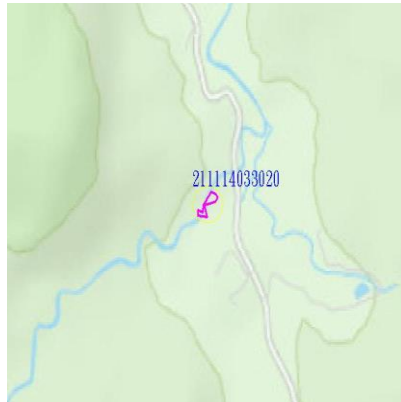
拍攝日期 (2025/02/28)



彩色航照圖



電子地圖







回報資訊

權責單位	臺北水源特定區管理分署	查報日期	2025/04/14
查證結果	違規	變異類型	整地
內容描述	本日現勘雙溪區烏山段烏山小段 35、89 及 90 地號土地附近，現況有疑似未經申請擅自開挖整地、施作擋土設施及興建橋梁等情事，已函請新北市政府本權責卓處。(詳文號:1140200683)		




現地照片



變異點資訊			
變遷期別	11404 期	監測類型	中央管河川水庫
變異點編號	21111404002	圖幅資訊	9722-4-019 樟空子
中心點坐標	E:322682.00 N:2762934.00	變異點面積	499.84 平方公尺
參考地籍	新昇段 0108-0000 號		
前期衛星影像 (SPOT6) 拍攝日期 (2025/01/20)		後期衛星影像 (SPOT6) 拍攝日期 (2025/03/20)	
			
彩色航照圖		電子地圖	
			
回報資訊			
權責單位	臺北水源特定區管理分署	查報日期	2025/04/18
查證結果	違規	變異類型	整地
內容描述	本日現勘坪林區新昇段 108 及 110 地號附近土地，現況有疑似未經申請擅自開挖整地及設置鐵皮貨櫃等情事，涉及違章部分已會辦建管科本權責卓處；涉土地違規使用，已函請新北市政府本於權責卓處。。(詳文號:1140200721)		

現地照片







變異點資訊			
變遷期別	114063 期	監測類型	中央管河川水庫
變異點編號	211114063004	圖幅資訊	9722-4-021 直潭
中心點坐標	E:300964.00 N:2757694.00	變異點面積	1643.22 平方公尺
參考地籍	華城一段 0085-0000 號		
前期衛星影像（SPOT6） 拍攝日期（2025/04/11）		後期衛星影像（SPOT6） 拍攝日期（2025/05/30）	
			
彩色航照圖		電子地圖	
			
回報資訊			
權責單位	臺北水源特定區管理分署	查報日期	2025/06/30
查證結果	違規	變異類型	整地
內容描述	開挖整地，本分署已於 114 年 6 月 5 日水臺管字第 11402010420 號函查報在案，將於 114 年 7 月 1 日配合相關主關機關現勘。		

現地照片







第 11407 期中央管河川水庫變異（編號 21111407005）查證回報成果

變異點資訊			
變遷期別	11407 期	監測類型	中央管河川水庫
變異點編號	21111407005	圖幅資訊	9722-4-032 龜山
中心點坐標	E:303780.00 N:2756345.00	變異點面積	2230.36 平方公尺
參考地籍	長福段 0697-0000 號		
彩色航照圖		電子地圖	
			
回報資訊			
權責單位	臺北水源特定區管理分署	查報日期	2025/07/16
查證結果	違規	變異類型	整地
內容描述	開挖整地		
現地照片			

變異點資訊			
變遷期別	114073 期	監測類型	中央管河川水庫
變異點編號	211114073004	圖幅資訊	9722-1-004 破子寮
中心點坐標	E:334527.00 N:2764539.00	變異點面積	141.8 平方公尺
參考地籍	大平段破子寮小段 0078-0001 號		
前期衛星影像 (SPOT6) 拍攝日期 (2025/04/11)		後期衛星影像 (SPOT6) 拍攝日期 (2025/06/27)	
			
彩色航照圖		電子地圖	
			
回報資訊			
權責單位	臺北水源特定區管理分署	查報日期	2025/08/13
查證結果	違規	變異類型	整地
內容描述	經本科現勘於雙溪區大平段破子寮小段 78-1 地號土地附近，現況有疑似未經申請擅自鋪設水泥鋪面及興建鐵皮構造物情事，涉及違章情事，已敬會建管科本權責卓處，涉嫌土地使用違規部分，則函請新北市政府本職權卓處。(詳文號:1140201448)		



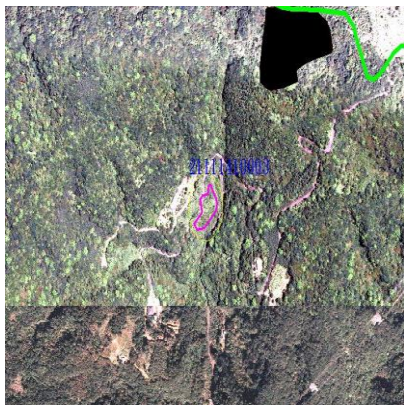

現地照片



變異點資訊			
變遷期別	11408 期	監測類型	中央管河川水庫
變異點編號	21111408002	圖幅資訊	9722-4-021 直潭
中心點坐標	E:301080.00 N:2758934.00	變異點面積	3837.09 平方公尺
參考地籍	新潭段 0003-0000 號		
前期衛星影像（SPOT6） 拍攝日期（2025/06/11）		後期衛星影像（SPOT6） 拍攝日期（2025/07/23）	
			
彩色航照圖		電子地圖	
			
回報資訊			
權責單位	臺北水源特定區管理分署	查報日期	2025/08/26
查證結果	違規	變異類型	整地
內容描述	本案係新北市政府農業局 114 年 5 月 9 日新北府農山字第 1140877509 號函，違規開發利用行為已違反「水土保持法」，違規興建之擋土構造物自行拆除及清除中。		

現地照片







變異點資訊			
變遷期別	11410 期	監測類型	中央管河川水庫
變異點編號	21111410003	圖幅資訊	9722-4-015 桤寮
中心點坐標	E:312067.00 N:2760732.00	變異點面積	2106.96 平方公尺
參考地籍	小格頭段五郎寮小段 0025-0001 號		
前期衛星影像（SPOT6） 拍攝日期（2025/08/14）		後期衛星影像（SPOT6） 拍攝日期（2025/09/25）	
			
彩色航照圖		電子地圖	
			
回報資訊			
權責單位	臺北水源特定區管理分署	查報日期	2025/10/29
查證結果	違規	變異類型	整地
內容描述	本日現勘石碇區小格頭段五郎寮小段 25-1、25-2、25-9、25-10 及 101 地號附近土地，現場有疑似未經申請擅自開挖整地情事，已函請新北市政府本職權卓處。（詳文號:1140201882）		

現地照片



第 11410 期中央管河川水庫變異（編號 21111410011）查證回報成果

變異點資訊			
變遷期別	11410 期	監測類型	中央管河川水庫
變異點編號	21111410011	圖幅資訊	9722-1-011 闊瀨
中心點坐標	E:325986.00 N:2761942.00	變異點面積	789.16 平方公尺
參考地籍	楣子寮段小粗坑小段 0070-0017 號		
前期衛星影像 (SPOT6) 拍攝日期 (2025/08/14)		後期衛星影像 (SPOT6) 拍攝日期 (2025/09/25)	
			
彩色航照圖		電子地圖	
			
回報資訊			
權責單位	臺北水源特定區管理分署	查報日期	2025/11/04
查證結果	違規	變異類型	整地
內容描述	本日現勘坪林區楣子寮段小粗坑小段 70-17、70-33 地號附近土地，現場有疑似未經申請擅自開挖整地、鋪設水泥鋪面情事，已函請新北市政府本職權卓處。(詳文號:1140201908)		

現地照片



變異點資訊			
變遷期別	114103 期	監測類型	中央管河川水庫
變異點編號	211114103001	圖幅資訊	9722-4-020 漁光
中心點坐標	E:325498.00 N:2761810.00	變異點面積	4373.01 平方公尺
參考地籍	楣子寮段小粗坑小段 0034-0028 號		
前期衛星影像（SPOT6） 拍攝日期（2025/08/14）		後期衛星影像（SPOT6） 拍攝日期（2025/09/30）	
			
彩色航照圖		電子地圖	
			
回報資訊			
權責單位	臺北水源特定區管理分署	查報日期	2025/11/04
查證結果	違規	變異類型	整地
內容描述	本日現勘坪林區楣子寮段小粗坑小段 34-28 地號附近土地，現場有疑似未經申請擅自開挖整地情事，已函請新北市政府本職權卓處。（詳文號:1140201909）		

現地照片



變異點資訊			
變遷期別	11411 期	監測類型	中央管河川水庫
變異點編號	21111411001	圖幅資訊	9722-4-020 漁光
中心點坐標	E:323295.00 N:2760781.00	變異點面積	3010.16 平方公尺
參考地籍	新昇段 1583-0000 號		
前期衛星影像（SPOT6） 拍攝日期（2025/09/25）		後期衛星影像（SPOT6） 拍攝日期（2025/10/12）	
			
彩色航照圖		電子地圖	
			
回報資訊			
權責單位	臺北水源特定區管理分署	查報日期	2025/11/21
查證結果	違規	變異類型	整地
內容描述	本日現勘坪林區新昇段 1583、1584 及 1585 地號附近土地，現場有疑似未經申請擅自開挖整地情事，已函請新北市政府本職權卓處。（詳文號:1140202045）		

現地照片

