









第 11401 期中央管河川水庫變異（編號 21111401001）查證回報成果

變異點資訊				
變遷期別	11401 期	監測類型	中央管河川水庫	
變異點編號	21111401001	圖幅資訊	9722-4-041 烏來(四)	
中心點坐標	E:300643.00 N:2754642.00		變異點面積	1335.13 平方公尺
參考地籍	平廣段 0007-0000 號			
前期衛星影像（SPOT6） 拍攝日期（2024/11/15） 		後期衛星影像（SPOT6） 拍攝日期（2024/11/29） 		
彩色航照圖 		電子地圖 		
回報資訊				
權責單位	臺北水源特定區管理分署	查報日期	2025/02/13	
查證結果	違規	變異類型	其他	
內容描述	新北市政府農業局管理土地，本分署業已於 114 年 2 月 6 日水臺管字第 11453005030 號函惠請該署派員勘查。			
現地照片				

變異點資訊			
變遷期別	11401 期	監測類型	中央管河川水庫
變異點編號	21111401002	圖幅資訊	9722-4-074 西坑(二)
中心點坐標	E:310002.00 N:2745964.00	變異點面積	1132.74 平方公尺
參考地籍	東坑段 0046-0000 號		
前期衛星影像 (SPOT6) 拍攝日期 (2024/10/15)		後期衛星影像 (SPOT6) 拍攝日期 (2024/11/29)	
			
彩色航照圖 		電子地圖 	
回報資訊			
權責單位	臺北水源特定區管理分署	查報日期	2025/02/13
查證結果	違規	變異類型	其他
內容描述	農業部林業及自然保育署管理土地，本分署業已於 114 年 2 月 3 日水臺管字第 11402001620 號函惠請該署派員勘查。		

現地照片

編 號：
保存年限：

經濟部水利署臺北水源特定區管理分署 函
機關地址：新北市新店區北新路1段45巷5號4樓
聯 絡 人：楊宗興
連絡電話：02-29173282#380
電子信箱：10205@ms2.wra.gov.tw
傳 真：02-2918-3498





受文者：如行文單位

發文日期：中華民國114年2月3日
發文字號：水臺管字第11402001620號
類別：普通件
密等及解密條件或保密期限：
附件：如說明

主旨：經濟部水利署為遏止土地違法開發使用，運用遙測衛星影像偵測到新北市烏來區東坑段46地號土地（TWD97：310833，2745760）附近疑似變異案，請查照。

說明：
一、依據114年度國土利用監測整合作業土地利用變遷偵測作業11401期變遷專案辦理。
二、經查旨揭土地所有權，貴署係為管理機關，土地變異情況詳附件，惠請貴署派員勘查並提供其相關資料及照片，俾利本分署回報國土利用監測整合通報查報系統。

正本：農業部林業及自然保育署
副本：

變異點資訊			
變遷期別	114033 期	監測類型	中央管河川水庫
變異點編號	211114033001	圖幅資訊	9622-1-049 平廣(四)
中心點坐標	E:297561.00 N:2752803.00	變異點面積	265.71 平方公尺
參考地籍	平廣段 0012-0000 號		
前期衛星影像 (SPOT6) 拍攝日期 (2025/02/15)		後期衛星影像 (Pleiades) 拍攝日期 (2025/02/28)	
			
彩色航照圖		電子地圖	
			
回報資訊			
權責單位	臺北水源特定區管理分署	查報日期	2025/04/10
查證結果	違規	變異類型	其他
內容描述	農業部林業及自然保育署管理土地，本分署業已於 114 年 3 月 27 日水臺管字第 11402001620 號函惠請該署派員勘查。		

現地照片

稿 號：
保存年限：

經濟部水利署臺北水源特定區管理分署 函
機關地址：新北市新店區北新路1段45巷
5號4樓
聯 絡 人：楊宗顯
連絡電話：02-29173282#380
電子郵件：102056ms2.wra.gov.tw
傳 真：02-2918-3498

受文者：如行文單位

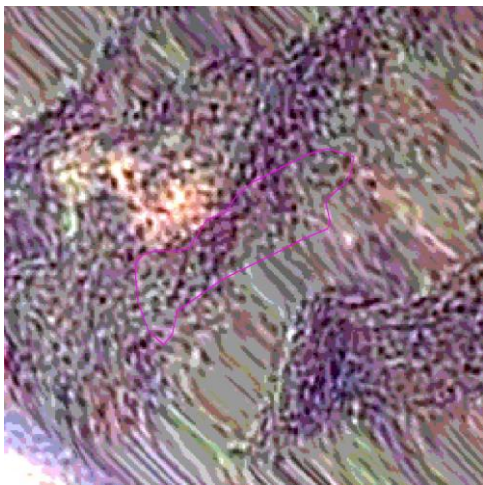


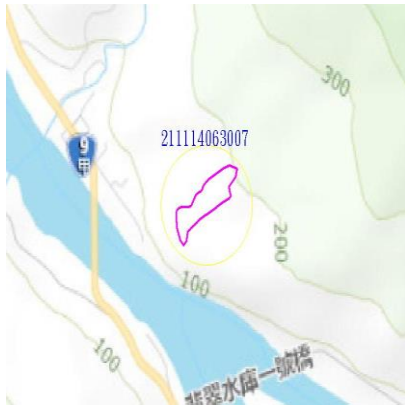
發文日期：中華民國114年3月27日
發文字號：水臺管字第11402005830號
類別：普通件
密等及解密條件或保密期限：
附件：如說明二

主旨：經濟部水利署為遏止土地違法開發使用，運用遙測衛星影像偵測到新北市新店區平廣段12地號土地（TWD97：298392，2752599）附近疑似變異案，請查照。

說明：
一、依據114年度國土利用監測整合作業土地利用變遷偵測作業114033期變遷專案辦理。
二、經查旨揭土地所有權、貴署係為管理機關，土地變異情況詳附件，懇請貴署派員勘查並提供其相關資料及照片，俾利本分署回報國土利用監測整合通報查報系統。

正本：農業部林業及自然保育署
副本：

第 114063 期中央管河川水庫變異（編號 211114063007）查證回報成果

變異點資訊			
變遷期別	114063 期	監測類型	中央管河川水庫
變異點編號	211114063007	圖幅資訊	9722-4-032 龜山
中心點坐標	E:305218.00 N:2755971.00	變異點面積	8843.61 平方公尺
參考地籍	雙溪口段 0112-0003 號		
前期衛星影像（SPOT6） 拍攝日期（2025/04/11）		後期衛星影像（SPOT6） 拍攝日期（2025/05/30）	
			
彩色航照圖		電子地圖	
			
回報資訊			
權責單位	臺北水源特定區管理分署	查報日期	2025/07/16
查證結果	違規	變異類型	其他
內容描述	農業部林業及自然保育署管理土地，本分署業已於 114 年 7 月 1 日水臺管字第 11402012150 號函惠請該署派員勘查。		

現地照片

檔 號：
保存年限：

經濟部水利署臺北水源特定區管理分署 函
機關地址：臺北市文山區羅斯福路六段
168號4樓
聯 絡 人：楊宏誠
連絡電話：02-29173282#325
電子郵件：t0205bns2.wra.gov.tw
傳 真：02-2918-3498

受文者：如行文單位


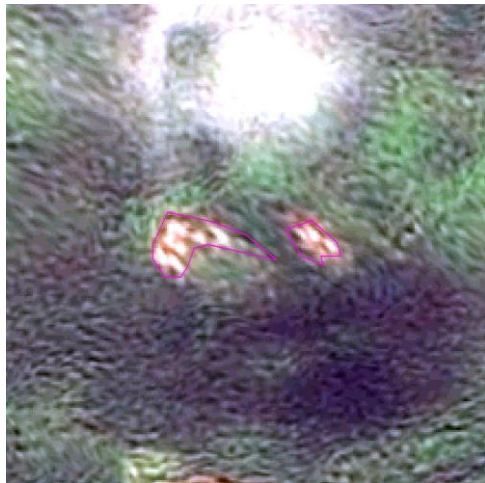
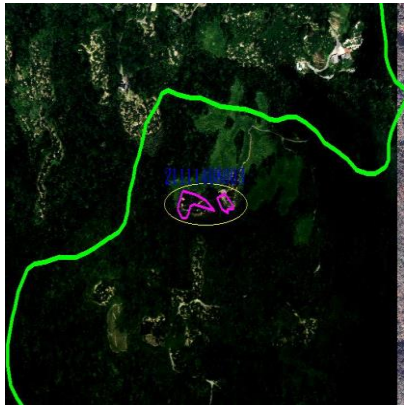
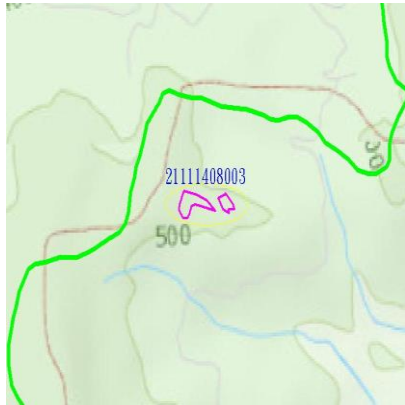
發文日期：中華民國114年7月1日
發文字號：水臺管字第11402012150號
類別：普通件
密等及解密條件或保密期限：
附件：如說明二


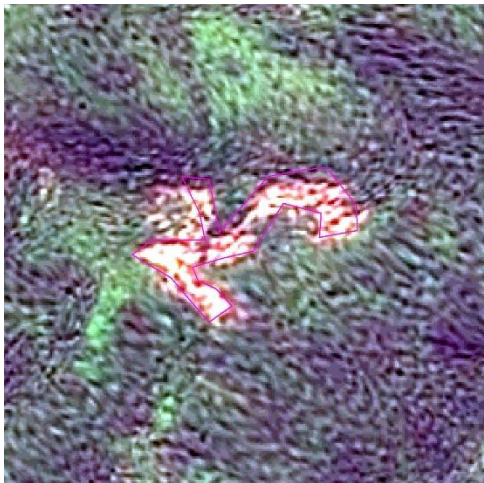

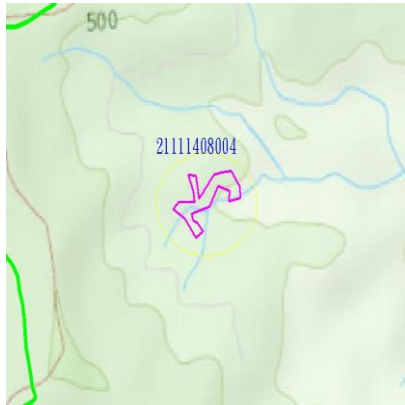
主旨：經濟部水利署為遏止土地違法開發使用，運用遙測衛星影像偵測新北市新店區雙溪口段112-3地號土地（TWD97：306049、2755767）附近疑似變異案，請查照。





說明：

- 一、依據114年度國土利用監測整合作業土地利用變遷偵測作業114063期變遷專案辦理。
- 二、經查旨揭土地所有權。貴署係為管理機關，土地變異情況詳附件。懇請貴署派員勘查並提供其相關資料及照片，俾利本分署回報國土利用監測整合通報查報系統。

正本：農業部林業及自然保育署
副本：

變異點資訊			
變遷期別	11408 期	監測類型	中央管河川水庫
變異點編號	21111408003	圖幅資訊	9722-4-024 四十分
中心點坐標	E:309936.00 N:2760069.00	變異點面積	2297.81 平方公尺
參考地籍	小格頭段車門寮小段 0096-0000 號		
前期衛星影像（SPOT6） 拍攝日期（2025/06/25）		後期衛星影像（SPOT6） 拍攝日期（2025/07/23）	
			
彩色航照圖		電子地圖	
			
回報資訊			
權責單位	臺北水源特定區管理分署	查報日期	2025/09/03
查證結果	違規	變異類型	其他
內容描述	農業部林業及自然保育署管理土地，本分署業於 114 年 8 月 22 日水臺管字第 11402015030 號函惠請該署派員勘查。		
現地照片			

變異點資訊			
變遷期別	11408 期	監測類型	中央管河川水庫
變異點編號	21111408004	圖幅資訊	9722-4-024 四十分
中心點坐標	E:310149.00 N:2759676.00	變異點面積	6658.28 平方公尺
參考地籍	小格頭段車門寮小段 0153-0000 號		
前期衛星影像（SPOT6） 拍攝日期（2025/06/25）		後期衛星影像（SPOT6） 拍攝日期（2025/07/23）	
			
彩色航照圖		電子地圖	
			
回報資訊			
權責單位	臺北水源特定區管理分署	查報日期	2025/09/03
查證結果	違規	變異類型	其他
內容描述	農業部林業及自然保育署管理土地，本分署業於 114 年 8 月 22 日水臺管字第 11402015030 號函惠請該署派員勘查。		
現地照片			





變異點資訊			
變遷期別	11408 期	監測類型	中央管河川水庫
變異點編號	21111408006	圖幅資訊	9722-4-042 烏來(一)
中心點坐標	E:305416.00 N:2754642.00	變異點面積	7355.08 平方公尺
參考地籍	新龜山段 0526-0000 號		
前期衛星影像 (SPOT6) 拍攝日期 (2025/06/25)		後期衛星影像 (SPOT6) 拍攝日期 (2025/07/23)	
			
彩色航照圖		電子地圖	
			
回報資訊			
權責單位	臺北水源特定區管理分署	查報日期	2025/08/30
查證結果	違規	變異類型	其他
內容描述	農業部林業及自然保育署管理土地，本分署業已於 114 年 8 月 22 日水臺管字第 11402015030 號函惠請該署派員勘查。		

現地照片

附录：在实验过程中所获得的
数据？

附录：在实验过程中所获得的
数据？

第 11411 期中央管河川水庫變異（編號 21111411004）查證回報成果

變異點資訊			
變遷期別	11411 期	監測類型	中央管河川水庫
變異點編號	21111411004	圖幅資訊	9722-4-039 石槽
中心點坐標	E:322854.00 N:2757639.00	變異點面積	6973.02 平方公尺
參考地籍	水聳淒坑段大湖尾小段 0072-0000 號		
前期衛星影像（SPOT6） 拍攝日期（2025/09/04） 		後期衛星影像（SPOT6） 拍攝日期（2025/10/12） 	
彩色航照圖 		電子地圖 	
回報資訊			
權責單位	臺北水源特定區管理分署	查報日期	2025/11/21
查證結果	違規	變異類型	其他
內容描述	農業部林業及自然保育署管理土地，本分署業於 114 年 11 月 13 日水臺管字第 11402019810 號函惠請該署派員勘查。		

現地照片

環 視：
區 務 課：

經濟部水利署臺北水源特約區管理分署 函
機關地址：臺北曾文水庫下游新橋路六段
100號4樓
贈 送 人：王 亮 氏
連絡電話：02-29117332#221
電子郵件：ymw@ms2.wra.gov.tw
傳 真：02-29117280

受文者：如行文單位

發文日期：中華民國114年11月13日
發文字號：水臺管字第11402019819號
類別：普通件
密等及解密條件或保密期限：
附件：土地管理機關、IPG、地理位置圖.jpg、9722-4-039_21111411004_衛星影
像.jpg、9722-4-039_21111411004_後視影像.jpg

主旨：經濟部水利署為遏止土地違法開發使用，運用遙測衛星影
像偵測到新北市坪林區水景凌坑段大湖尾小段72地號土地
附近（TWD97：X323684.Y2757435）疑似變異，經查為貴署
轄管土地，急請貴署派員勘查並提供其相關資料及照片，
俾利本分署回報國土利用監測整合通報系統，請查
照。

說明：
一、依據114年度國土利用監測整合作業土地利用變遷偵測作
業11411期變遷專案辦理。
二、隨函檢附上述土地疑似變異相關資料供參。

正本：農業部林業及自然保育署
副本：