








第 11405 期中央管河川水庫變異（編號 21111405004）查證回報成果

| 變異點資訊   |   |  |               |
|---|---|--|---------------|
| 變遷期別  | 11405 期   | 監測類型   | 中央管河川水庫       |
| 變異點編號   | 21111405004   | 圖幅資訊   | 9722-4-020 漁光 |
| 中心點坐標   | E:323811.00<br>N:2762658.00   | 變異點面積  | 601.46 平方公尺   |
| 參考地籍  | 漁光段 1208-0000 號   |  |               |
| 前期衛星影像 (Pleiades)<br>拍攝日期 (2025/02/28)  |   | 後期衛星影像 (Sentinel-2)<br>拍攝日期 (2025/04/14)   |               |
|   |   |   |               |
| 彩色航照圖   |   | 電子地圖   |               |
|  |   |  |               |
| 回報資訊  |   |  |               |
| 權責單位  | 臺北水源特定區管理分署   | 查報日期   | 2025/05/27    |
| 查證結果  | 違規  | 變異類型   | 傾倒廢棄物、土       |
| 內容描述  | 本日現勘坪林區漁光段 1144、1145、1146 及 1208 地號土地，現況有疑似未經申請擅自堆置、鋪設瀝青剷除料情事，已函請新北市政府本於權責卓處。(詳文號:1140200984) |  |               |

現地照片



| 變異點資訊   |                             |  |                |
|---|-----------------------------|--|----------------|
| 變遷期別  | 11406 期                     | 監測類型   | 中央管河川水庫        |
| 變異點編號   | 20311406004                 | 圖幅資訊   | 9521-4-057 新厝子 |
| 中心點坐標   | E:215264.00<br>N:2695935.00 | 變異點面積  | 948.11 平方公尺    |
| 參考地籍  |                             |  |                |
| 前期衛星影像（SPOT6）<br>拍攝日期（2025/03/20）   |                             | 後期衛星影像（SPOT6）<br>拍攝日期（2025/05/02）  |                |
|   |                             |   |                |
| 彩色航照圖   |                             | 電子地圖   |                |
|  |                             |  |                |
| 回報資訊  |                             |  |                |
| 權責單位  | 第三河川分署                      | 查報日期   | 2025/06/18     |
| 查證結果  | 違規                          | 變異類型   | 傾倒廢棄物、土        |
| 內容描述  | 本分署已配合台中市環保局已報請檢警環平台查辦中。    |  |                |

現地照片





第 11407 期中央管河川水庫變異（編號 20911407001）查證回報成果

| 變異點資訊   |   |  |                |
|---|---|--|----------------|
| 變遷期別  | 11407 期   | 監測類型   | 中央管河川水庫        |
| 變異點編號   | 20911407001   | 圖幅資訊   | 9620-2-046 阿他階 |
| 中心點坐標   | E:290163.00<br>N:2614348.00   | 變異點面積  | 206.09 平方公尺    |
| 參考地籍  | 大興段 1212 號  |  |                |
| 彩色航照圖   |   | 電子地圖   |                |
|  |   |  |                |
| 回報資訊  |   |  |                |
| 權責單位  | 第九河川分署  | 查報日期   | 2025/07/17     |
| 查證結果  | 違規  | 變異類型   | 傾倒廢棄物、土        |
| 內容描述  | 此變異點位於花蓮溪水系光復溪左岸大興二號堤防堤頭河川區域內私人土地（大興段 1212 號）傾倒廢棄物變異點如照片三。已經先行電話聯繫花蓮縣環保局稽查，稽查通知：已經錄案編號 63252255 |  |                |
| 現地照片  |             |  |                |