















第 11301 期中央管河川水庫變異（編號 21111301010）查證回報成果

變異點資訊			
變遷期別	11301 期	監測類型	中央管河川水庫
變異點編號	21111301010	圖幅資訊	9722-1-004 破子寮
中心點坐標	E:333962.00 N:2763608.00	變異點面積	2500.9 平方公尺
參考地籍	大平段大平小段 0066-0000 號		
前期衛星影像 (SPOT6) 拍攝日期 (2023/09/12)		後期衛星影像 (SPOT6) 拍攝日期 (2023/12/08)	
			
彩色航照圖		電子地圖	
			
回報資訊			
權責單位	臺北水源特定區管理分署	查報日期	2024/02/27
查證結果	違規	變異類型	違建
內容描述	現況有疑似未經申請擅自於地坪鋪設碎石、興建鐵皮構造物等情事，涉及違章部分，已敬會建管科本權責卓處(詳文號:1130200327)；其他涉嫌土地使用違規部分，將函請新北市政府本權責卓處。		
現地照片			





第 113013 期中央管河川水庫變異（編號 207113013010）查證回報成果

變異點資訊			
變遷期別	113013 期	監測類型	中央管河川水庫
變異點編號	207113013010	圖幅資訊	9418-2-048 六塊厝農場
中心點坐標	E:191932.00 N:2505651.00	變異點面積	158.06 平方公尺
參考地籍	頭前溪 806 號		
前期衛星影像（SPOT6） 拍攝日期（2023/11/24）		後期衛星影像（SPOT6） 拍攝日期（2023/12/18）	
			
彩色航照圖		電子地圖	
			
回報資訊			
權責單位	第七河川分署	查報日期	2024/02/01
查證結果	違規	變異類型	違建
內容描述	遭人放置貨櫃屋所產生之變異，已通知高屏溪流域管理委員會前往取締		
現地照片			

變異點資訊			
變遷期別	11304 期	監測類型	中央管河川水庫
變異點編號	21111304008	圖幅資訊	9722-4-050 碧湖
中心點坐標	E:323454.00 N:2754387.00	變異點面積	2825.45 平方公尺
參考地籍	坪堵段 0068-0000 號		
前期衛星影像（SPOT6） 拍攝日期（2024/01/12）		後期衛星影像（SPOT6） 拍攝日期（2024/03/21）	
			
彩色航照圖		電子地圖	
			
回報資訊			
權責單位	臺北水源特定區管理分署	查報日期	2024/04/18
查證結果	違規	變異類型	違建
內容描述	本日現勘坪林區坪堵段 68 地號土地附近，現況有疑似未經申請擅自搭建鋼棚架情事，有關建物違規情事已簽請建管課卓處。（詳文號:1130200687）		



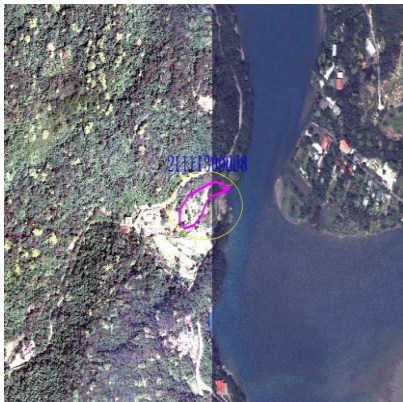


現地照片



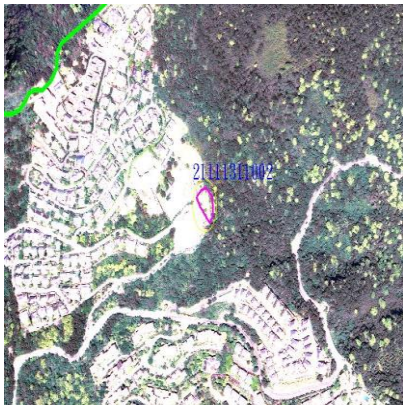



變異點資訊			
變遷期別	113063 期	監測類型	中央管河川水庫
變異點編號	211113063017	圖幅資訊	9722-1-012 糞箕湖
中心點坐標	E:328895.00 N:2761489.00	變異點面積	94.01 平方公尺
參考地籍	鶯鶯岫段鶯鶯岫小段 0003-0001 號		
前期衛星影像（SPOT6） 拍攝日期（2024/01/17）		後期衛星影像（Pleiades） 拍攝日期（2024/06/12）	
			
彩色航照圖		電子地圖	
			
回報資訊			
權責單位	臺北水源特定區管理分署	查報日期	2024/07/16
查證結果	違規	變異類型	違建
內容描述	經本科現勘於坪林區鶯鶯岫段鶯鶯岫小段 3-1 地號土地附近(TWD97：329726, 2761286 附近)，現況有疑似未經申請擅自興建鐵皮構造物情事，已簽請建管科本權責卓處。（詳文號:1130201328）		

現地照片



變異點資訊			
變遷期別	11309 期	監測類型	中央管河川水庫
變異點編號	21111309008	圖幅資訊	9722-4-031 小坑
中心點坐標	E:302928.00 N:2756903.00	變異點面積	3833.66 平方公尺
參考地籍	新小坑段 0221-0000 號		
前期衛星影像（SPOT6） 拍攝日期（2024/07/22）		後期衛星影像（SPOT6） 拍攝日期（2024/08/12）	
			
彩色航照圖		電子地圖	
			
回報資訊			
權責單位	臺北水源特定區管理分署	查報日期	2024/10/07
查證結果	違規	變異類型	違建
內容描述	疑似違建		
現地照片			

變異點資訊			
變遷期別	11311 期	監測類型	中央管河川水庫
變異點編號	21111311002	圖幅資訊	9722-4-021 直潭
中心點坐標	E:300979.00 N:2758937.00	變異點面積	1310.64 平方公尺
參考地籍	禾豐二段 0034-0000 號		
前期衛星影像 (SPOT6) 拍攝日期 (2024/09/19)		後期衛星影像 (SPOT6) 拍攝日期 (2024/10/15)	
			
彩色航照圖		電子地圖	
			
回報資訊			
權責單位	臺北水源特定區管理分署	查報日期	2024/11/22
查證結果	違規	變異類型	違建
內容描述	疑似違建及未經申請開挖整地		
現地照片	