







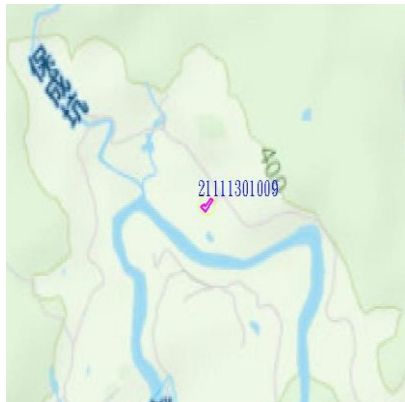


第 11301 期中央管河川水庫變異（編號 21111301004）查證回報成果






變異點資訊			
變遷期別	11301 期	監測類型	中央管河川水庫
變異點編號	21111301004	圖幅資訊	9722-4-019 樟空子
中心點坐標	E:321985.00 N:2761934.00	變異點面積	2915.97 平方公尺
參考地籍	大粗坑段大粗坑小段 0212-0059 號		
前期衛星影像（SPOT6） 拍攝日期（2023/09/12）		後期衛星影像（SPOT6） 拍攝日期（2023/12/08）	
			
彩色航照圖		電子地圖	
			
回報資訊			
權責單位	臺北水源特定區管理分署	查報日期	2024/02/27
查證結果	違規	變異類型	整地
內容描述	現況有疑似未經核准擅自鋪設水泥鋪面及開挖整地等情事，將函請新北市政府本權責卓處。		
現地照片			





變異點資訊			
變遷期別	11301 期	監測類型	中央管河川水庫
變異點編號	21111301009	圖幅資訊	9722-1-003 料角坑
中心點坐標	E:331433.00 N:2763288.00	變異點面積	153.75 平方公尺
參考地籍	料角坑段保成坑小段 0054-0000 號		
前期衛星影像（SPOT6） 拍攝日期（2023/09/26） 		後期衛星影像（SPOT6） 拍攝日期（2023/12/08） 	
彩色航照圖 		電子地圖 	
回報資訊			
權責單位	臺北水源特定區管理分署	查報日期	2024/02/27
查證結果	違規	變異類型	整地
內容描述	現況有疑似未經申請擅自鋪設水泥鋪面情事，已函請新北市政府本權責卓處（詳文號：1130200328）。		

現地照片






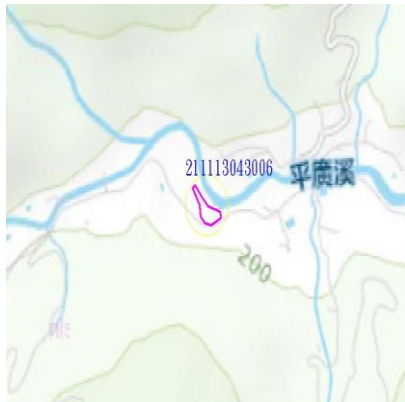

變異點資訊			
變遷期別	113023 期	監測類型	中央管河川水庫
變異點編號	211113023006	圖幅資訊	9722-4-044 孝義(一)
中心點坐標	E:309692.00 N:2752134.00	變異點面積	3081.32 平方公尺
參考地籍	火燒樟段 0426-0000 號		
前期衛星影像 (SPOT6) 拍攝日期 (2023/12/08)		後期衛星影像 (Pleiades) 拍攝日期 (2024/01/20)	
			
彩色航照圖		電子地圖	
			
回報資訊			
權責單位	臺北水源特定區管理分署	查報日期	2024/03/11
查證結果	違規	變異類型	整地
內容描述	經查該土地所有權，財政部國有財產署係為管理機關，已函請該署派員勘查並提供其相關資料及照片，以利後續回報作業。(本分署 113 年 2 月 29 日水臺管字第 11302003620 號)		
現地照片			






變異點資訊			
變遷期別	11304 期	監測類型	中央管河川水庫
變異點編號	21111304001	圖幅資訊	9622-1-090 福山(一)
中心點坐標	E:299363.00 N:2742408.00	變異點面積	1008.13 平方公尺
參考地籍	福山段 0216-0000 號		
前期衛星影像 (SPOT6) 拍攝日期 (2023/12/08)		後期衛星影像 (Pleiades) 拍攝日期 (2024/03/05)	
			
彩色航照圖		電子地圖	
			
回報資訊			
權責單位	臺北水源特定區管理分署	查報日期	2024/04/25
查證結果	違規	變異類型	整地
內容描述	除草及碎石鋪面		
現地照片			

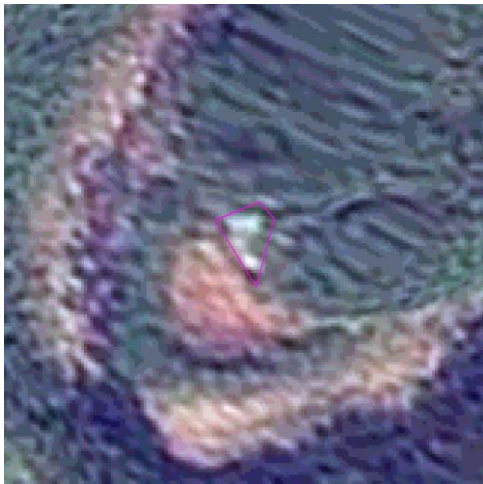



變異點資訊			
變遷期別	11304 期	監測類型	中央管河川水庫
變異點編號	21111304006	圖幅資訊	9722-4-028 水柳腳
中心點坐標	E:319550.00 N:2759911.00	變異點面積	2566.54 平方公尺
參考地籍	坪林段水柳腳小段 0218-0000 號		
前期衛星影像（SPOT6） 拍攝日期（2024/01/12）		後期衛星影像（SPOT6） 拍攝日期（2024/03/21）	
			
彩色航照圖		電子地圖	
			
回報資訊			
權責單位	臺北水源特定區管理分署	查報日期	2024/04/30
查證結果	違規	變異類型	整地
內容描述	現況有疑似未經核准擅自開挖整地及施作擋土設施等情事，將函請新北市政府本權責卓處。（詳文號:1130200785）		

現地照片



變異點資訊			
變遷期別	113043 期	監測類型	中央管河川水庫
變異點編號	211113043006	圖幅資訊	9722-4-041 烏來(四)
中心點坐標	E:300920.00 N:2753778.00	變異點面積	1568.26 平方公尺
參考地籍	平廣段 0003-0496 號		
前期衛星影像 (Pleiades) 拍攝日期 (2024/02/18)		後期衛星影像 (SPOT6) 拍攝日期 (2024/03/21)	
			
彩色航照圖		電子地圖	
			
回報資訊			
權責單位	臺北水源特定區管理分署	查報日期	2024/05/10
查證結果	違規	變異類型	整地
內容描述	整地及擋土設施		
現地照片			



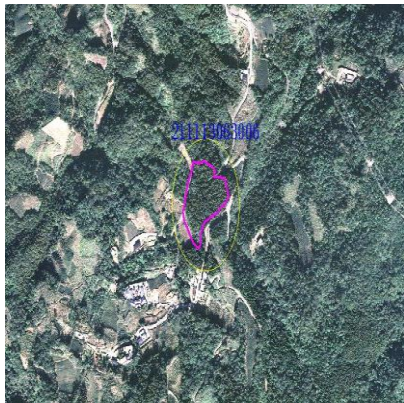
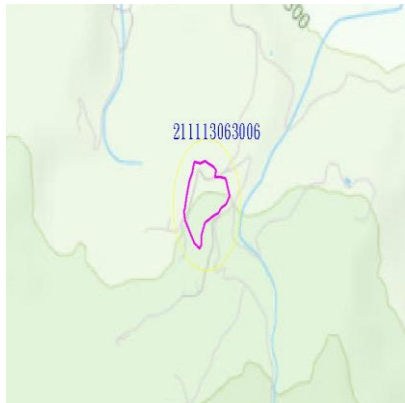
變異點資訊			
變遷期別	113043 期	監測類型	中央管河川水庫
變異點編號	211113043008	圖幅資訊	9722-4-052 烏來(二)
中心點坐標	E:303808.00 N:2750267.00	變異點面積	2318.34 平方公尺
參考地籍	西羅岸段 1107-0000 號		
前期衛星影像 (Pleiades) 拍攝日期 (2024/02/18)		後期衛星影像 (SPOT6) 拍攝日期 (2024/03/21)	
			
彩色航照圖		電子地圖	
			
回報資訊			
權責單位	臺北水源特定區管理分署	查報日期	2024/04/25
查證結果	違規	變異類型	整地
內容描述	開挖整地		
現地照片			

變異點資訊			
變遷期別	113043 期	監測類型	中央管河川水庫
變異點編號	211113043009	圖幅資訊	9722-1-012 糞箕湖
中心點坐標	E:328569.00 N:2761565.00	變異點面積	634.1 平方公尺
參考地籍	鶯鶯岫段鶯鶯岫小段 0047-0000 號		
前期衛星影像（SPOT6） 拍攝日期（2024/01/12）		後期衛星影像（SPOT6） 拍攝日期（2024/03/21）	
			
彩色航照圖		電子地圖	
			
回報資訊			
權責單位	臺北水源特定區管理分署	查報日期	2024/05/08
查證結果	違規	變異類型	整地
內容描述	現況有疑似未經申請擅自鋪設水泥鋪面情事，已函請新北市政府本於權責卓處。（詳文號:1130200850）		

現地照片




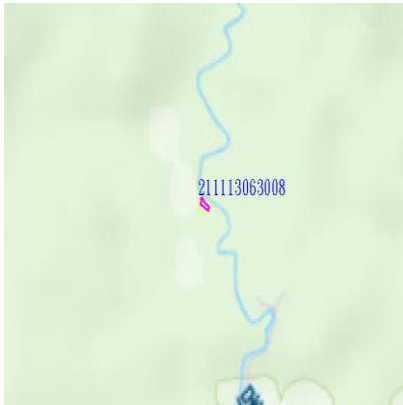


變異點資訊			
變遷期別	113063 期	監測類型	中央管河川水庫
變異點編號	211113063003	圖幅資訊	9722-4-031 小坑
中心點坐標	E:300728.00 N:2757101.00	變異點面積	3026.32 平方公尺
參考地籍	直潭段礮窟小段 0110-0027 號		
前期衛星影像（SPOT6） 拍攝日期（2024/03/21）		後期衛星影像（SPOT6） 拍攝日期（2024/06/12）	
			
彩色航照圖		電子地圖	
			
回報資訊			
權責單位	臺北水源特定區管理分署	查報日期	2024/07/03
查證結果	違規	變異類型	整地
內容描述	蓄水設施及混凝土鋪面		
現地照片			

變異點資訊			
變遷期別	113063 期	監測類型	中央管河川水庫
變異點編號	211113063006	圖幅資訊	9722-4-038 九芎林
中心點坐標	E:319432.00 N:2756688.00	變異點面積	12088.21 平方公尺
參考地籍	保安段 1000-0000 號		
前期衛星影像（SPOT6） 拍攝日期（2024/03/21）		後期衛星影像（Pleiades） 拍攝日期（2024/06/12）	
			
彩色航照圖		電子地圖	
			
回報資訊			
權責單位	臺北水源特定區管理分署	查報日期	2024/07/02
查證結果	違規	變異類型	整地
內容描述	該筆地號前經本分署辦理會勘在案(本分署 112 年 6 月 26 日水臺管字第 11302011690 號)，新北市政府農業局(主管機關)表示，現況有開挖整地情事，行為人表示原有茶園，將調閱相關資料憑辦。		





現地照片



變異點資訊			
變遷期別	113063 期	監測類型	中央管河川水庫
變異點編號	211113063008	圖幅資訊	9722-1-003 料角坑
中心點坐標	E:330970.00 N:2763828.00	變異點面積	152.32 平方公尺
參考地籍	料角坑段保成坑小段 0021-0002 號		
前期衛星影像（SPOT6） 拍攝日期（2024/01/17）		後期衛星影像（Pleiades） 拍攝日期（2024/06/12）	
			
彩色航照圖		電子地圖	
			
回報資訊			
權責單位	臺北水源特定區管理分署	查報日期	2024/07/09
查證結果	違規	變異類型	整地
內容描述	本日現勘雙溪區料角坑段保成坑小段 21-2 及 108 地號附近土地，現場有疑似未經申請擅自興建鐵皮構造物、鋪設水泥鋪面等情事，涉及違章情事，已敬會建管科本權責卓處，涉嫌土地使用違規部分，則函請新北市政府本職權卓處。（詳文號:1130201268）		

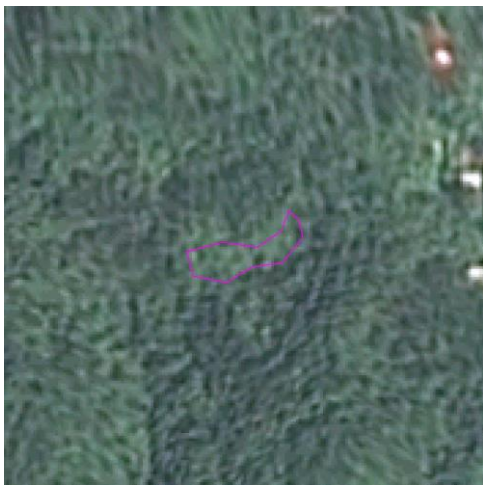


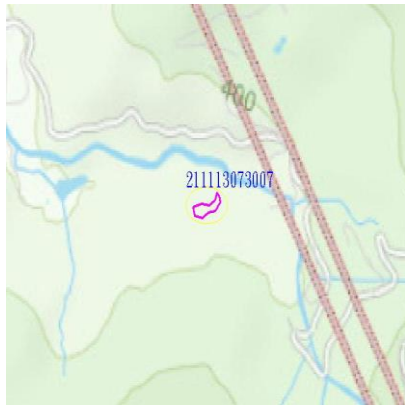
現地照片



變異點資訊			
變遷期別	113073 期	監測類型	中央管河川水庫
變異點編號	211113073002	圖幅資訊	9722-4-019 樟空子
中心點坐標	E:323065.00 N:2761080.00	變異點面積	2262.08 平方公尺
參考地籍	新昇段 0861-0000 號		
前期衛星影像 (Pleiades) 拍攝日期 (2024/06/12)		後期衛星影像 (SPOT6) 拍攝日期 (2024/07/08)	
			
彩色航照圖		電子地圖	
			
回報資訊			
權責單位	臺北水源特定區管理分署	查報日期	2024/08/13
查證結果	違規	變異類型	整地
內容描述	現況有疑似未經申請擅自開挖整地及興建建築物等情事，涉及違章部分，已敬會建管科本權責卓處(詳文號:1130201516)；其他涉嫌土地使用違規部分，已函請新北市政府本權責卓處。		





現地照片



變異點資訊			
變遷期別	113073 期	監測類型	中央管河川水庫
變異點編號	211113073007	圖幅資訊	9722-4-029 坪林
中心點坐標	E:321942.00 N:2758351.00	變異點面積	1009.88 平方公尺
參考地籍	水聳淒坑段水聳淒坑小段 0087-0002 號		
前期衛星影像（SPOT6） 拍攝日期（2024/06/24）		後期衛星影像（SPOT6） 拍攝日期（2024/07/08）	
			
彩色航照圖		電子地圖	
			
回報資訊			
權責單位	臺北水源特定區管理分署	查報日期	2024/07/29
查證結果	違規	變異類型	整地
內容描述	本日現勘坪林區水聳淒坑段水聳淒坑小段 87-2 地號土地，現況有開挖整地情事，已函請新北市政府本權責卓處。（詳文號:1130201409）		

現地照片



變異點資訊			
變遷期別	11308 期	監測類型	中央管河川水庫
變異點編號	21111308004	圖幅資訊	9722-4-019 樟空子
中心點坐標	E:323061.00 N:2761088.00	變異點面積	3152.9 平方公尺
參考地籍	新昇段 0861-0000 號		
前期衛星影像 (Pleiades) 拍攝日期 (2024/06/12)		後期衛星影像 (SPOT6) 拍攝日期 (2024/07/22)	
			
彩色航照圖		電子地圖	
			
回報資訊			
權責單位	臺北水源特定區管理分署	查報日期	2024/08/23
查證結果	違規	變異類型	整地
內容描述	本案址與變異點編號 211113073002 相同，現況有疑似未經申請擅自開挖整地及興建建築物等情事，涉及違章情事，本分署將依違章建築處理辦法及建築法續處，其他涉嫌土地使用違規部分則已函請貴府本職權卓處。(本分署 113 年 8 月 15 日水臺管字第 11302015160 號函)		






現地照片





變異點資訊			
變遷期別	11308 期	監測類型	中央管河川水庫
變異點編號	21111308007	圖幅資訊	9722-4-029 坪林
中心點坐標	E:321091.00 N:2758520.00	變異點面積	706.98 平方公尺
參考地籍	大林段 1887-0000 號		
前期衛星影像 (Pleiades) 拍攝日期 (2024/06/12)		後期衛星影像 (SPOT6) 拍攝日期 (2024/07/22)	
			
彩色航照圖		電子地圖	
			
回報資訊			
權責單位	臺北水源特定區管理分署	查報日期	2024/08/23
查證結果	違規	變異類型	整地
內容描述	現況有疑似未經申請擅自開挖整地情事，已函請新北市政府本權責卓處。(詳文號:1130201588)		

現地照片










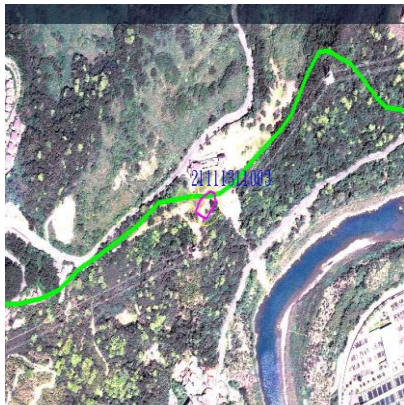

變異點資訊			
變遷期別	113083 期	監測類型	中央管河川水庫
變異點編號	211113083001	圖幅資訊	9622-1-090 福山(一)
中心點坐標	E:299437.00 N:2741062.00	變異點面積	238.62 平方公尺
參考地籍	羅蘭段 0099-0000 號		
前期衛星影像 (SPOT6) 拍攝日期 (2024/07/10)		後期衛星影像 (Pleiades) 拍攝日期 (2024/08/04)	
			
彩色航照圖		電子地圖	
			
回報資訊			
權責單位	臺北水源特定區管理分署	查報日期	2024/08/29
查證結果	違規	變異類型	整地
內容描述	開挖整地		
現地照片			

變異點資訊			
變遷期別	113083 期	監測類型	中央管河川水庫
變異點編號	211113083004	圖幅資訊	9722-4-042 烏來(一)
中心點坐標	E:305178.00 N:2753282.00	變異點面積	252.04 平方公尺
參考地籍	嘎佑段 0443-0000 號		
前期衛星影像 (SPOT6) 拍攝日期 (2024/07/08)		後期衛星影像 (Pleiades) 拍攝日期 (2024/08/04)	
			
彩色航照圖		電子地圖	
			
回報資訊			
權責單位	臺北水源特定區管理分署	查報日期	2024/08/29
查證結果	違規	變異類型	整地
內容描述	本分署業已於 113 年 6 月 13 日水臺管字第 11353027130 號查報在案，另依據新北市政府農業局 113 年 7 月 9 日新北農山字第 1131342461 號函，行為人未經許可擅自使用山坡地已違反水土保持法等相關規定。		

現地照片



變異點資訊			
變遷期別	11309 期	監測類型	中央管河川水庫
變異點編號	21111309007	圖幅資訊	9722-4-031 小坑
中心點坐標	E:301317.00 N:2756350.00	變異點面積	885.51 平方公尺
參考地籍	新小坑段 0065-0000 號		
前期衛星影像（SPOT6） 拍攝日期（2024/07/22）		後期衛星影像（SPOT6） 拍攝日期（2024/08/12）	
			
彩色航照圖		電子地圖	
			
回報資訊			
權責單位	臺北水源特定區管理分署	查報日期	2024/09/27
查證結果	違規	變異類型	整地
內容描述	開挖整地		
現地照片			

變異點資訊			
變遷期別	11311 期	監測類型	中央管河川水庫
變異點編號	21111311003	圖幅資訊	9722-4-021 直潭
中心點坐標	E:301982.00 N:2760135.00	變異點面積	1156.65 平方公尺
參考地籍	安華段 0931-0000 號		
前期衛星影像 (SPOT6) 拍攝日期 (2024/09/19)		後期衛星影像 (SPOT6) 拍攝日期 (2024/10/15)	
			
彩色航照圖		電子地圖	
			
回報資訊			
權責單位	臺北水源特定區管理分署	查報日期	2024/11/22
查證結果	違規	變異類型	整地
內容描述	疑似未經申請開挖整地		
現地照片	