






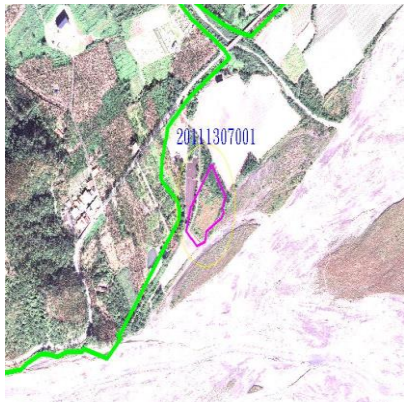



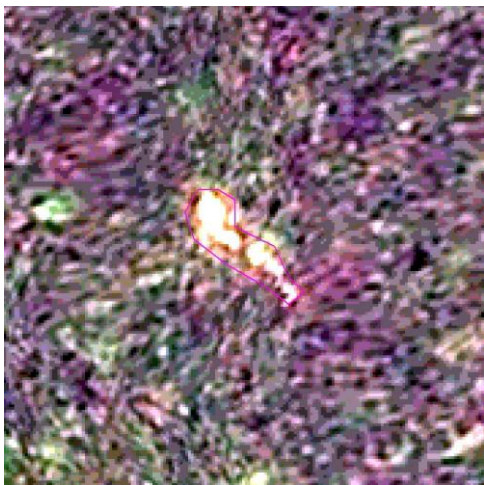




第 113033 期中央管河川水庫變異（編號 211113033006）查證回報成果

變異點資訊			
變遷期別	113033 期	監測類型	中央管河川水庫
變異點編號	211113033006	圖幅資訊	9722-4-041 烏來(四)
中心點坐標	E:300642.00 N:2754642.00	變異點面積	716.53 平方公尺
參考地籍	平廣段 0007-0000 號		
前期衛星影像 (SPOT6) 拍攝日期 (2023/12/08)		後期衛星影像 (Pleiades) 拍攝日期 (2024/02/18)	
			
彩色航照圖		電子地圖	
			
回報資訊			
權責單位	臺北水源特定區管理分署	查報日期	2024/04/11
查證結果	違規	變異類型	其他
內容描述	新北市政府農業局管理土地，業已於 113 年 4 月 10 日水臺管字第 11302006260 號惠請該局派員勘查。		
現地照片			

變異點資訊			
變遷期別	11307 期	監測類型	中央管河川水庫
變異點編號	20111307001	圖幅資訊	9722-3-025 崙埤仔
中心點坐標	E:312500.00 N:2731145.00	變異點面積	8747.39 平方公尺
參考地籍			
前期衛星影像（SPOT6） 拍攝日期（2024/04/14）		後期衛星影像（SPOT6） 拍攝日期（2024/06/19）	
			
彩色航照圖		電子地圖	
			
回報資訊			
權責單位	第一河川分署	查報日期	2024/07/22
查證結果	違規	變異類型	其他
內容描述	農民開墾有逾界使用之情形（現地尚無種植情形僅整地），本案已製作取締紀錄並請鈞長派員開處分書。		
現地照片			



變異點資訊			
變遷期別	11308 期	監測類型	中央管河川水庫
變異點編號	21111308003	圖幅資訊	9622-1-100 福山(二)
中心點坐標	E:298440.00 N:2738510.00	變異點面積	1589.52 平方公尺
參考地籍	檜山段 0001-0000 號		
前期衛星影像 (SPOT6) 拍攝日期 (2024/06/19)		後期衛星影像 (SPOT6) 拍攝日期 (2024/07/17)	
			
彩色航照圖		電子地圖	
			
回報資訊			
權責單位	臺北水源特定區管理分署	查報日期	2024/08/29
查證結果	違規	變異類型	其他
內容描述	農業部林業及自然保育署管理土地，本分署業已於 113 年 8 月 27 日水臺管字第 11302015960 號函惠請該署派員勘查。		

現地照片

